



ACaMIR
Agenzia Campania Mobilità Infrastrutture e Reti

**Art. 5 del Decreto-Legge 12 ottobre 2023, n. 140, convertito con
modificazioni in Legge 7 dicembre 2023, n. 183**

Verifica e individuazione delle criticità da superare per assicurare la funzionalità delle infrastrutture di trasporto e degli altri servizi essenziali, allo scopo di consentire ai soggetti o enti competenti di individuare le misure da attuare per superare eventuali criticità presenti nella attuale rete infrastrutturale, compresa la corrispondente stima dei costi, nonché allo scopo di supportare l'aggiornamento della pianificazione di emergenza per il bradisismo, cui si provvede senza nuovi o maggiori oneri a carico della finanza pubblica

**Allegato 5: Note ufficiali e documentazione
amministrativa**

Giunta Regionale della Campania

Dott. Italo GIULIVO	Direttore Generale Lavori Pubblici e Protezione Civile
Avv. Giuseppe CARANNANTE	Direttore Generale per la Mobilità
Dott. Antonello BARRETTA	Direttore Generale Ciclo integrato delle acque e dei rifiuti, autorizzazioni ambientali
Dott. Michele PALMIERI	Direttore Generale Difesa Suolo e l'Ecosistema
Dott. Fabrizio MANDUCA	Direttore Generale Ufficio Speciale Grandi Opere

Agenzia Campana Mobilità Infrastrutture e Reti – ACaMIR

Ing. Maria Teresa **DI MATTIA** Direttore Generale

CONTRIBUTI

Comuni: Bacoli, Giugliano in Campania, Marano di Napoli, Monte di Procida, Napoli, Pozzuoli, Quarto

Struttura Commissariale ex lege 887/84

Altri Enti: MIT- Uff. Circondariale Marittimo Pozzuoli, Prefettura di Napoli, Cons. Bonifica Conca di Agnano

Gestori di reti: Acqua Bene Comune, ANAS S.p.A., EAV S.r.l., RFI S.p.A., Tangenziale di Napoli S.p.A.

GRUPPO DI LAVORO TECNICO

Ing. Gennaro DI PRISCO	Dirigente DG Mobilità Regione Campania
Ing. Rosario MANZI	Dirigente DG Ciclo Integrato delle acque e dei rifiuti Regione Campania
Ing. Gaetano D'AGOSTINO	Dirigente DG Difesa Suolo e l'Ecosistema Regione Campania
Geol. Sergio NARDÒ	Funzionario della Struttura Commissariale per il contrasto del dissesto idrogeologico
Arch. Salvatore GUASTAFIERRO	Funzionario DG Lavori Pubblici e Protezione Civile Regione Campania
Arch. Luca Eduardo MORRONE	Funzionario DG Lavori Pubblici e Protezione Civile Regione Campania
Ing. Giovanni NOTARNICOLA	Funzionario ACaMIR
Ing. Paolo DEL GAIS	Funzionario ACaMIR
Ing. Ciro MARCIANO	Funzionario ACaMIR
Ing. Gianfranco Felice ROSSI	Supporto specialistico ACaMIR

SOMMARIO

1	Introduzione	13
2	Inquadramento del fenomeno bradisismico	15
3	Individuazione della Zona di Intervento	17
4	Individuazione dei soggetti istituzionali competenti per la gestione delle infrastrutture di trasporto e degli altri servizi essenziali	20
5	Stato delle reti e programmazione di settore	22
5.1	Reti e infrastrutture per la mobilità	22
5.1.1	Rete stradale ed autostradale	23
5.1.2	Rete ferroviaria	26
5.1.3	Sistema portuale	30
5.1.4	Piano intermodale dell'Area Flegrea (comma 18 art. 11 ex L. 887/84)	31
5.1.5	La programmazione regionale sul sistema della mobilità	33
5.2	Reti e infrastrutture per l'approvvigionamento idrico e per lo smaltimento delle acque	35
5.2.1	La programmazione di settore (Piano d'Ambito Regionale e i Piani d'Ambito Distrettuali)	35
5.2.2	Ricognizione delle infrastrutture del Servizio Idrico Integrato nell'area dei Campi Flegrei	37
5.2.3	Gli interventi in corso, finanziati o programmati nel ciclo integrato delle acque nell'area dei Campi Flegrei	41
5.3	La difesa del suolo	44
5.3.1	Premessa	44
5.3.2	La programmazione nel settore della difesa del suolo	44
5.3.3	Gli interventi in corso, finanziati o programmati nel settore della difesa del suolo nell'area dei Campi Flegrei	46
5.4	Sintesi dei finanziamenti esistenti o da reperire nell'Area dei Campi Flegrei	54
6	Criticità segnalate	56
6.1	Criticità segnalate dai Comuni ricadenti nella Zona Rossa	56
6.1.1	Premessa	56
6.1.2	Comune di Bacoli	57
6.1.3	Comune di Giugliano in Campania	58
6.1.4	Comune di Marano di Napoli	58
6.1.5	Comune di Monte di Procida	59
6.1.6	Comune di Napoli	61
6.1.7	Comune di Pozzuoli	62
6.1.8	Comune di Quarto	63
6.2	Criticità segnalate dalla Regione e da altri Soggetti Pubblici	63
6.2.1	Premessa	63
6.2.2	MIT - Ufficio Circondariale Marittimo di Pozzuoli	64
6.2.3	Prefettura di Napoli	64
6.2.4	Regione Campania - DG 50.08.00 per la Mobilità	65
6.2.5	Regione Campania - DG 50.17.00 per il Ciclo Integrato delle Acque e dei Rifiuti, Valutazioni e Autorizzazioni Ambientali	65
6.2.6	Regione Campania - Ufficio Speciale Grandi Opere	66
6.2.7	Commissario Straordinario ex art. 11 comma 18° L. 887/84	67
6.2.8	Consorzio di Bonifica della Conca di Agnano e dei Bacini Flegrei	67
6.3	Criticità segnalate da soggetti gestori di reti e servizi pubblici	68
6.3.1	Premessa	68
6.3.2	RFI S.p.A.	69
6.3.3	ANAS S.p.A.	70
6.3.4	Tangenziale di Napoli S.p.A.	72
6.3.5	EAV S.r.l.	73
6.3.6	Acqua Bene Comune	74
6.3.7	ACaMIR	75
7	Azioni amministrative di regolazione delle reti e governo del territorio	76
7.1	Premessa	76
7.2	Monitoraggio del livello di sicurezza e/o efficienza delle reti	76

7.3	Definizione della “gerarchia” delle reti infrastrutturali utili per l’esodo dalla Zona Rossa per rischio vulcanico	76
7.4	Individuazione di possibili strozzature di capacità sulla rete stradale e definizione di interventi per la loro eliminazione	77
7.5	Modalità di comunicazione alla cittadinanza delle necessarie direttive in caso di esodo	77
7.6	Regolamentazione del deflusso di persone e merci in uscita della Zona a rischio bradisismico e loro indirizzamento lungo itinerari prestabiliti	77
7.7	Controllo dell’andamento delle attività nello svolgimento della fase di esodo	78
8	Analisi e classificazione degli interventi segnalati per la soluzione delle criticità.....	79
8.1	Classificazione degli interventi per soggetto che ha comunicato le criticità	81
8.2	Classificazione degli interventi per competenza.....	82
8.3	Classificazione degli interventi per localizzazione nel territorio.....	82
8.4	Classificazione degli interventi per funzionalità	83
8.5	Classificazione degli interventi per tipologia.....	84
8.6	Classificazione multicriteria degli interventi.....	88
9	Conclusioni	92
10	Allegato 1: Quadro sinottico degli atti e corrispondenza.....	99
11	Allegato 2: Localizzazione degli interventi puntuali e lineari costituenti criticità infrastrutturali... ..	114
12	Allegato 3: Schede sintetiche descrittive delle criticità infrastrutturali	121
12.1	Premessa.....	121
12.2	Comune di Bacoli.....	121
12.2.1	Schede.....	121
12.2.2	Relazioni illustrative	124
12.3	Comune di Giugliano in Campania	124
12.4	Comune di Marano	124
12.4.1	Schede.....	124
12.4.2	Relazioni illustrative	127
12.5	Comune di Monte di Procida	134
12.5.1	Schede.....	134
12.5.2	Relazioni illustrative	139
12.6	Comune di Napoli	170
12.6.1	Schede.....	170
12.6.2	Relazioni illustrative	172
12.7	Comune di Pozzuoli.....	185
12.7.1	Schede.....	185
12.7.2	Relazioni illustrative	187
12.8	Comune di Quarto	208
12.8.1	Schede.....	208
12.8.2	Relazioni illustrative	210
12.9	MIT - Ufficio Circondariale Marittimo di Pozzuoli	211
12.9.1	Schede.....	211
12.9.2	Relazioni illustrative	211
12.10	Prefettura di Napoli.....	212
12.10.1	Schede.....	212
12.10.2	Relazioni illustrative	212
12.11	Regione Campania - Direzione Generale per la Mobilità	212
12.11.1	Schede.....	212
12.11.2	Relazione illustrativa	213

12.12 Regione Campania – Dir. Gen. per il Ciclo Integrato delle Acque e dei Rifiuti, Valutazioni e Autorizzazioni Ambientali.....	216
12.12.1 Schede.....	216
12.12.2 Relazioni illustrative	220
12.13 Regione Campania – DG difesa del suolo	244
12.14 Regione Campania – Ufficio Speciale Grandi Opere.....	244
12.14.1 Schede.....	244
12.14.2 Relazioni illustrative	247
12.15 Commissario Straordinario ex art. 11 comma 18° L. 887/84	247
12.15.1 Schede.....	247
12.15.2 Relazioni illustrative	248
12.16 Consorzio di Bonifica della Conca di Agnano e dei Bacini Flegrei.....	252
12.16.1 Schede.....	252
12.16.2 Relazioni illustrative	252
12.17 RFI S.p.A.	252
12.17.1 Schede.....	252
12.17.2 Relazioni illustrative	260
12.18 ANAS S.p.A.	309
12.18.1 Schede.....	309
12.18.2 Relazioni illustrative	310
12.19 Tangenziale di Napoli S.p.A.	340
12.19.1 Schede.....	340
12.19.2 Relazione illustrativa	340
12.20 EAV S.r.l.....	345
12.20.1 Schede.....	345
12.20.2 Relazioni illustrative	347
12.21 Acqua Bene Comune.....	369
12.21.1 Schede.....	369
12.21.2 Relazioni illustrative	370
12.22 ACaMIR	375
12.22.1 Scheda.....	375
12.22.2 Relazione illustrativa	375
13 Allegato 4: Illustrazione fotografica di alcuni dei principali interventi completati o in corso di attuazione del Piano Intermodale dell’Area Flegrea (ex comma 18 art. 11 Legge 887/84).....	381
13.1 Principali interventi completati di competenza della Struttura del Commissario Straordinario ex art. 11, comma 18, L. 887/84	381
13.2 Principali interventi completati o in corso di competenza di EAV srl.....	387
14 Allegato 5: Note ufficiali e documentazione amministrativa.....	392
14.1 Convocazione riunioni e comunicazioni della DG 50.18 Lavori Pubblici e Protezione Civile	392
14.1.1 Convocazioni riunioni	392
14.1.2 Richiesta di segnalazione criticità.....	396
14.1.3 Invio estratti delle attività ricognitive.....	397
14.1.4 Chiusura delle attività di ricognizione	404
14.1.5 Consorzio di bonifica Conca di Agnano, corrispondenza per ispezioni in somma urgenza	405
14.2 Corrispondenza ricevuta dai Comuni.....	410
14.2.1 Comune di Bacoli	410
14.2.2 Comune di Giugliano in Campania.....	414
14.2.3 Comune di Marano di Napoli.....	415
14.2.4 Comune di Monte di Procida	416
14.2.5 Comune di Napoli	420

14.2.6	Comune di Pozzuoli.....	423
14.2.7	Comune di Quarto	426
14.3	Corrispondenza Regione e altri soggetti pubblici	427
14.3.1	MIT - Ufficio Circondariale Marittimo di Pozzuoli.....	427
14.3.2	Prefettura di Napoli.....	428
14.3.3	Regione Campania - DG 50.08.00 per la Mobilità	429
14.3.4	Regione Campania – DG 50.17.00 per il Ciclo Integrato delle Acque e dei Rifiuti, Valutazioni e Autorizzazioni Ambientali 430	
14.3.5	Regione Campania – Ufficio Speciale Grandi Opere	432
14.3.6	Commissario Straordinario ex art. 11 comma 18° L. 887/84	434
14.3.7	Consorzio di Bonifica della Conca di Agnano e dei Bacini Flegrei	436
14.4	Corrispondenza Gestori di rete e Servizi pubblici	441
14.4.1	RFI S.p.A.....	441
14.4.2	ANAS S.p.A.	442
14.4.3	Tangenziale di Napoli S.p.A.	444
14.4.4	EAV S.r.l.....	445
14.4.5	Acqua Bene Comune.....	449
14.4.6	ACaMIR.....	450
14.4.7	EIC - Ente Idrico Campano	451

Tabelle

Tabella 5-1: Infrastrutture per la viabilità finanziati.....	34
Tabella 5-2: Infrastrutture ferroviarie e materiali rotabili finanziati	35
Tabella 5-3: Sintesi delle schede FSC 2021-2027 e altri finanziamenti richiesti	35
Tabella 5-4: Adduttrici Idriche Area Flegrea.....	37
Tabella 5-5: Piano D'Ambito Distrettuale - Distretto Napoli Nord - Adduttrici.....	38
Tabella 5-6: Piano D'Ambito Distrettuale - Distretto Napoli Nord - Partitori	38
Tabella 5-7: Piano D'Ambito Distrettuale - Distretto Napoli Nord - Serbatoi.....	39
Tabella 5-8: Piano D'Ambito Distrettuale - Distretto Napoli Nord – Impianti sollevamento AQ.....	39
Tabella 5-9: Piano D'Ambito Distrettuale - Distretto Napoli Nord – Reti distribuzione	39
Tabella 5-10: Piano D'Ambito Distrettuale - Distretto Napoli Nord – Reti fognarie.....	40
Tabella 5-11: Piano D'Ambito Distrettuale - Distretto Napoli Nord - Collettori	40
Tabella 5-12: Piano D'Ambito Distrettuale - Distretto Napoli Nord – Impianti di sollevamento.....	40
Tabella 5-13: Piano D'Ambito Distrettuale - Distretto Napoli Nord – Sfiatori di piena.....	41
Tabella 5-14: Piano D'Ambito Distrettuale - Distretto Napoli Nord – Canali fugatori	41
Tabella 5-15: Piano D'Ambito Distrettuale - Distretto Napoli Nord – Depuratori.....	41
Tabella 5-16: Piano D'Ambito Distrettuale - Distretto Napoli Nord – Scarichi fognari	41
Tabella 5-17: Piano D'Ambito Distrettuale - Distretto Napoli Nord – Interventi programmati o in attuazione	42
Tabella 5-18: Piano D'Ambito Distrettuale - Distretto Napoli Nord – Ripartizione per Ente e stato di finanziamento/esecuzione.....	43
Tabella 5-19: Piano D'Ambito Distrettuale - Distretto Napoli Nord – Ripartizione per stato di finanziamento/esecuzione	43
Tabella 5-20: Comune di Bacoli - Interventi difesa suolo regionali attuati, in attuazione e programmati.....	49
Tabella 5-21: Comune di Giugliano in Campania - Interventi difesa suolo regionali attuati, in attuazione e programmati	49
Tabella 5-22: Comune di Marano di Napoli - Interventi difesa suolo regionali attuati, in attuazione e programmati... 49	49
Tabella 5-23: Comune di Monte di Procida - Interventi difesa suolo regionali attuati, in attuazione e programmati ... 49	49
Tabella 5-24: Comune di Napoli - Interventi difesa suolo regionali attuati, in attuazione e programmati	50
Tabella 5-25: Comune di Pozzuoli - Interventi difesa suolo regionali attuati, in attuazione e programmati	50
Tabella 5-26: Comune di Quarto - Interventi difesa suolo regionali attuati, in attuazione e programmati	50
Tabella 5-27: Presenza nella piattaforma RENDIS degli interventi individuati	51
Tabella 5-28: Interventi individuati nei comuni della Zona Rossa ammessi o non ammessi a finanziamento (€).....	52
Tabella 5-29: Stato di attuazione degli interventi individuati nei comuni della Zona Rossa (€).....	53
Tabella 5-30: Investimenti in corso (o finanziati) nei settori della mobilità, ciclo integrato delle acque e difesa del suolo nell'area dei Campi Flegrei	54
Tabella 5-31: Investimenti in corso (o finanziati) ed in programma nei settori della mobilità, ciclo integrato delle acque e difesa del suolo nell'area dei Campi Flegrei	55
Tabella 6-1: Comune di Bacoli: Importi richiesti per la realizzazione degli interventi di soluzione delle criticità	57
Tabella 6-2: Comune di Bacoli - Segnalazioni problematiche connesse alla difesa del suolo ed al bradisismo (note DG Difesa del Suolo).....	58
Tabella 6-3: Comune di Marano di Napoli: Importi richiesti per la realizzazione degli interventi.....	59
Tabella 6-4: Comune di Marano di Napoli: Tempi necessari per la realizzazione degli interventi	59
Tabella 6-5: Comune di Marano di Napoli - Segnalazioni problematiche connesse alla difesa del suolo ed al bradisismo (DG Difesa del Suolo)	59
Tabella 6-6: Comune di Monte di Procida: Importi richiesti per la realizzazione degli interventi.....	60
Tabella 6-7: Comune di Monte di Procida: Tempi necessari per la realizzazione degli interventi	60
Tabella 6-8: Comune di Monte di Procida - Segnalazioni problematiche connesse alla difesa del suolo ed al bradisismo (DG Difesa del Suolo).....	61
Tabella 6-9: Comune di Napoli - Segnalazioni problematiche connesse alla difesa del suolo ed al bradisismo (note DG Difesa del Suolo).....	62
Tabella 6-10: Comune di Pozzuoli: Importi richiesti per la realizzazione degli interventi	62
Tabella 6-11: Comune di Pozzuoli: Tempi necessari per la realizzazione degli interventi.....	62
Tabella 6-12: Comune di Quarto: Importi richiesti per la realizzazione degli interventi	63

Tabella 6-13: Comune di Quarto: Tempi necessari per la realizzazione degli interventi	63
Tabella 6-14: Dir. Gen. per il Ciclo Integrato delle Acque: Importi richiesti per la realizzazione degli interventi.....	65
Tabella 6-15: Dir. Gen. per il Ciclo Integrato delle Acque: Tempi necessari per la realizzazione degli interventi	66
Tabella 6-16: Uff. Spec. Grandi Opere - Elenco interventi di competenza nell'Area Flegrea.....	67
Tabella 6-17: RFI – Opere d’arte gestite – Tratta Villa Literno/Napoli Gianturco	69
Tabella 6-18: ANAS - Importo lavori e sicurezza per gli interventi previsti.....	72
Tabella 6-19: ANAS – Tempi di esecuzione degli interventi previsti	72
Tabella 6-20: EAV S.r.l.: Importi richiesti per la realizzazione degli interventi	74
Tabella 6-21: EAV S.r.l.: Tempi necessari per la realizzazione degli interventi	74
Tabella 8-1: Interventi segnalati per la soluzione delle criticità	80
Tabella 8-2: Costi degli interventi per soggetto che ha segnalato la criticità.....	81
Tabella 8-3: Costi degli interventi per tipo di Ente	82
Tabella 8-4: Costi degli interventi per localizzazione nel territorio	83
Tabella 8-5: Costi degli interventi per funzionalità	83
Tabella 8-6: Costi degli interventi per tipologia di intervento	84
Tabella 8-7: Interventi risolutivi delle criticità segnalate nel settore del sistema dei trasporti	90
Tabella 8-8: Interventi risolutivi delle criticità segnalate nel settore del sistema idrico.....	90
Tabella 8-9: Interventi risolutivi delle criticità segnalate nel settore del sistema fognario.....	91
Tabella 8-10: Interventi risolutivi delle criticità segnalate nel settore della difesa del suolo.....	91
Tabella 8-11: Interventi risolutivi delle criticità segnalate in altri settori	91
Tabella 9-1: Entità delle esigenze finanziarie necessarie per la soluzione delle criticità complessive e per settore d’intervento.....	96

Figure

Figura 2-1: Carta geologica schematica dei Campi Flegrei (modificata da Isaia et al., 2019).....	15
Figura 2-2: Modello concettuale del sistema idrotermale che alimenta le manifestazioni superficiali nella caldera Flegrea (Chiodini et al., 2016).....	16
Figura 3-1: Mappa della zona di intervento con l'identificazione della localizzazione degli epicentri dei terremoti di magnitudo durata non inferiore a 2, verificatisi a partire dal 1983.....	17
Figura 3-2: Mappa della zona rossa del Piano nazionale di protezione civile per rischio vulcanico dei Campi Flegrei (DPCM del 24 giugno 2016), in cui viene estesa la ricognizione della funzionalità delle infrastrutture ex-art. 5 DL 140/2023	18
Figura 3-3: Mappa riportante la sovrapposizione della Zona Rossa del Piano nazionale (individuata con DGR n.669 del 23/12/2014 e riportata nel DPCM del 24 giugno 2016) con la delimitazione della Zona di Intervento come individuata ai sensi dell'art. 2 del DL 140 del 12 ottobre 2023.....	19
Figura 5-1: Delimitazione della zona di intervento per l'emergenza bradisismica.....	22
Figura 5-2: Delimitazione della zona rossa per l'emergenza vulcanica dei Campi Flegrei.....	23
Figura 5-3: Rappresentazione della rete di interesse regionale	25
Figura 5-4: Rete ferroviaria regionale.....	29
Figura 5-5: Piano D'Ambito Distrettuale – Distretto Napoli Nord – Ripartizione per Ente e stato di finanziamento/esecuzione.....	43
Figura 5-6: Piano D'Ambito Distrettuale – Distretto Napoli Nord – Ripartizione per stato di finanziamento/esecuzione	44
Figura 5-7: Interventi della Campania sulla piattaforma ReNDiS	47
Figura 5-8: Interventi programmati/attuati/in attuazione nel settore della difesa del suolo nella Zona Rossa e Gialla	48
Figura 5-9: Presenza nella piattaforma RENDIS degli interventi individuati.....	51
Figura 5-10: Presenza nella piattaforma RENDIS degli interventi individuati.....	52
Figura 5-11: Interventi individuati nei comuni della Zona Rossa ammessi o non ammessi a finanziamento	53
Figura 5-12: Interventi individuati nei singoli comuni della Zona Rossa ammessi o non ammessi a finanziamento	53
Figura 5-13: Stato di attuazione degli interventi individuati nei comuni della Zona Rossa	54
Figura 5-14: Stato di attuazione dei singoli interventi individuati nei comuni della Zona Rossa.....	54
Figura 5-15: Investimenti in corso (o finanziati) nei settori della mobilità, ciclo integrato delle acque e difesa del suolo nell'area dei Campi Flegrei	55
Figura 5-16: Investimenti in corso (o finanziati) ed in programma nei settori della mobilità, ciclo integrato delle acque e difesa del suolo nell'area dei Campi Flegrei	55
Figura 6-1: Fac-Simile di scheda per la segnalazione delle criticità infrastrutturali.....	56
Figura 6-2: RFI – Opere d'arte gestite.....	70
Figura 6-3: ANAS – Diramazione A2 Napoli.....	71
Figura 6-4: EAV - Linee flegree (Cumana e Circumflegrea) oggetto di intervento delle schede 1, 2 e 4.....	74
Figura 8-1: Ripartizione dei costi degli interventi per soggetto che ha segnalato la criticità.....	81
Figura 8-2: Entità dei finanziamenti per soluzione criticità segnalate dagli Enti richiedenti	82
Figura 8-3: Ripartizione dei costi degli interventi per tipo di Ente	82
Figura 8-4: Ripartizione dei costi degli interventi per localizzazione nel territorio	83
Figura 8-5: Ripartizione dei costi degli interventi per funzionalità	84
Figura 8-6: Ripartizione dei costi degli interventi per tipologia di intervento	85
Figura 8-7: Ripartizione delle richieste di finanziamento totale e integrazione di finanziamento degli interventi	86
Figura 8-8: Ripartizione degli investimenti complessivi nei settori della mobilità, ciclo integrato delle acque e difesa del suolo nell'area dei Campi Flegrei	87
Figura 9-1: Ripartizione degli investimenti complessivi relativi agli interventi nei settori della mobilità, ciclo integrato delle acque e difesa del suolo nell'area dei Campi Flegrei.....	93
Figura 9-2: Entità delle esigenze finanziarie necessarie per la soluzione delle criticità complessive e per settore d'intervento.....	97
Figura 9-3: Numerosità degli interventi necessari per la soluzione delle criticità complessive e per settore d'intervento	98
Figura 11-1: Quadro complessivo degli interventi segnalati dalle Amministrazioni ed Enti.....	115
Figura 11-2: Quadro complessivo degli interventi segnalati dalle Amministrazioni ed Enti sulla rete stradale	116

Figura 11-3: Quadro complessivo degli interventi segnalati dalle Amministrazioni ed Enti sulla rete ferroviaria.....	117
Figura 11-4: Quadro complessivo degli interventi segnalati dalle Amministrazioni ed Enti sulla rete dei porti.....	118
Figura 11-5: Quadro complessivo degli interventi segnalati dalle Amministrazioni ed Enti sulla rete idrica e fognaria	119
Figura 11-6: Quadro complessivo degli interventi segnalati dalle DG Ciclo Integrato delle Acque e Difesa del Suolo	120
Figura 12-1: Comune di Bacoli - Scheda n° 1 Rete fognaria Via Lucullo.....	122
Figura 12-2: Comune di Bacoli - Scheda n° 2 Rete fognaria Via Marziale	122
Figura 12-3: Comune di Bacoli - Scheda n° 3 Via Fusaro/Giulio Cesare.....	123
Figura 12-4: Comune di Bacoli - Scheda n° 4 Via Dragonara-Via Miseno-Via Miliscola	123
Figura 12-5: Comune di Bacoli - Scheda n° 5 Piazza De Gasperi	124
Figura 12-6: Comune di Marano – Messa in sicurezza Via Marano Quarto.....	125
Figura 12-7: Comune di Marano – Messa in sicurezza Via Cupa d’Orlando	125
Figura 12-8: Comune di Marano – Prolungamento Via Cinque Cercole.....	126
Figura 12-9: Comune di Marano – Prolungamento Via Pigno	126
Figura 12-10: Comune di Marano – Messa in sicurezza e sistemazione spogliatoi Stadio Comunale	127
Figura 12-11: Comune di Monte di Procida - Scheda di segnalazione n° 31a – Via Torregaveta (1/2).....	135
Figura 12-12: Comune di Monte di Procida - Scheda di segnalazione n° 31b – Via Torregaveta (2/2).....	135
Figura 12-13: Comune di Monte di Procida - Scheda di segnalazione n° 31c – Via Panoramica	136
Figura 12-14: Comune di Monte di Procida - Scheda di segnalazione n° 32a – Via Giulio Cesare.....	136
Figura 12-15: Comune di Monte di Procida - Scheda di segnalazione n° 33a – Serbatoio Acquedotto Panoramica ..	137
Figura 12-16: Comune di Monte di Procida - Scheda di segnalazione n° 33b – Sistema fognario C.so Garibaldi	137
Figura 12-17: Comune di Monte di Procida - Scheda di segnalazione n° 34a – Depuratore Fognario	138
Figura 12-18: Comune di Monte di Procida - Scheda di segnalazione n° 34b – Pompe si sollevamento.....	138
Figura 12-19: Comune di Monte di Procida - Scheda di segnalazione n° 34c – Pozzo a vortice sistema fognario.....	139
Figura 12-20: Comune di Monte di Procida - Scheda di segnalazione n° 34d – Serbatoio Acquedotto Bellavista	139
Figura 12-21: Comune di Napoli – Asse occidentale (Ospedali-Tg.le Napoli).....	170
Figura 12-22: Comune di Napoli – Asse di collegamento Vomero-Soccavo-Pianura	171
Figura 12-23: Comune di Napoli – Nuovo collegamento Bagnoli-Agnano-Tangenziale	171
Figura 12-24: Comune di Napoli – Sistema di collettamento pluviale	172
Figura 12-25: Comune di Pozzuoli – Acquedotti e Reti Idriche	185
Figura 12-26: Comune di Pozzuoli – Strade e fognature.....	185
Figura 12-27: Comune di Pozzuoli – Ponti, viadotti e gallerie.....	186
Figura 12-28: Comune di Pozzuoli – Rampa di ingresso in Tangenziale.....	186
Figura 12-29: Comune di Pozzuoli – Gestione e manutenzioni galleria	186
Figura 12-30: Comune di Quarto – Strade/Ferrovie (1/2).....	209
Figura 12-31: Comune di Quarto – Strade/Ferrovie (2/2).....	209
Figura 12-32: Comune di Quarto – Strade (1/2).....	210
Figura 12-33: Comune di Quarto – Strade (2/2).....	210
Figura 12-34: MIT Ufficio Circondariale Marittimo di Pozzuoli – Bacino portuale di Pozzuoli e Baia	211
Figura 12-35: DG Mobilità – Porto di Pozzuoli	213
Figura 12-36: Dir. Gen. DG 501700 – Miliscola partitori.....	217
Figura 12-37: Dir. Gen. DG 501700 – Miliscola condotta	217
Figura 12-38: Dir. Gen. DG 501700 – Villa Arabia (1/2)	217
Figura 12-39: Dir. Gen. DG 501700 – Villa Arabia (2/2)	217
Figura 12-40: Dir. Gen. DG 501700 – Villa Cariatì.....	218
Figura 12-41: Dir. Gen. DG 501700 – Galleria Bellavista.....	218
Figura 12-42: Dir. Gen. DG 501700 – Serbatoio Bacoli.....	218
Figura 12-43: Dir. Gen. DG 501700 – Serbatoio Via Pigna.....	218
Figura 12-44: Dir. Gen. DG 501700 – Collettore di Cuma	219
Figura 12-45: Dir. Gen. DG 501700 – Sistema di Monitoraggio	219
Figura 12-46: Dir. Gen. DG 501700 – Vetustà condotte	219
Figura 12-47: Ufficio Speciale Grandi Opere – Parcheggio di interscambio	245
Figura 12-48: Ufficio Speciale Grandi Opere – Sottopasso Arco Felice (1° fase).....	245
Figura 12-49: Ufficio Speciale Grandi Opere – Interventi di consolidamento del costone La Starza (1° fase)	245

Figura 12-50: Ufficio Speciale Grandi Opere – Viabilità costiera Pozzuoli (1° stralcio).....	245
Figura 12-51: Ufficio Speciale Grandi Opere – Viabilità costiera Pozzuoli (2° stralcio).....	246
Figura 12-52: Ufficio Speciale Grandi Opere – Interventi connessi piano di allontanamento Comuni di Bacoli e Monte di Procida (1° stralcio)	246
Figura 12-53: Ufficio Speciale Grandi Opere – Viabilità di collegamento della nuova darsena del porto di Pozzuoli ..	246
Figura 12-54: Ufficio Speciale Grandi Opere – Completamento molo di sottoflutto (2° fase)	247
Figura 12-55: Ufficio Speciale Grandi Opere – Completamento molo di sottoflutto (3° fase)	247
Figura 12-56: Commissario Straordinario ex art. 11 comma 18° L. 887/84 – Miglioramento svincolo tangenziale di Via Campana.....	248
Figura 12-57: RFI – Sottovia km 185+742 (Villa Literno-Qualiano).....	253
Figura 12-58: RFI – Sottovia km 194+972 (Qualiano-Quarto di Marano)	253
Figura 12-59: RFI – Sottovia km 195+480 (Qualiano-Quarto di Marano)	253
Figura 12-60: RFI – Sottovia km 190+644 (Qualiano-Quarto di Marano)	254
Figura 12-61: RFI – Viadotto km 195+028 (Qualiano-Quarto di Marano).....	254
Figura 12-62: RFI – Sottovia km 200+627 (Via Campana-Pozzuoli Solfatara).....	254
Figura 12-63: RFI – Sottovia km 201+107 (Via Campana-Pozzuoli Solfatara).....	255
Figura 12-64: RFI – Sottovia km 201+432 (Pozzuoli Solfatara-Bagnoli Agnano T.)	255
Figura 12-65: RFI – Sottovia km 201+566 (Pozzuoli Solfatara-Bagnoli Agnano T.)	255
Figura 12-66: RFI – Sottovia km 201+852 (Pozzuoli Solfatara-Bagnoli Agnano T.)	256
Figura 12-67: RFI – Sottovia km 204+870 (Pozzuoli Solfatara-Bagnoli Agnano T.)	256
Figura 12-68: RFI – Viadotto km 204+326 (Pozzuoli Solfatara-Bagnoli Agnano T.)	257
Figura 12-69: RFI – Viadotto km 205+177 (Bagnoli Agnano T.-Cavalleggeri Aosta).....	257
Figura 12-70: RFI – Sottovia km 205+693 (Bagnoli Agnano T.-Cavalleggeri Aosta)	258
Figura 12-71: RFI – Sottovia km 205+881 (Bagnoli Agnano T.-Cavalleggeri Aosta)	258
Figura 12-72: RFI – Sottovia km 206+003 (Bagnoli Agnano T.-Cavalleggeri Aosta)	259
Figura 12-73: RFI – Sottovia km 206+710 (Bagnoli Agnano T.-Cavalleggeri Aosta)	259
Figura 12-74: RFI – Sottovia km 209+741 (NA P.zza Leopardi-NA Mergellina)	260
Figura 12-75: RFI – Cavalcavia pedonale P.zza Leopardi (NA P.zza Leopardi-NA Mergellina)	260
Figura 12-76: RFI – Sottovia km 209+938 (NA Mergellina-P.za Amedeo)	260
Figura 12-77: ANAS – Sistemi di chiusura automatizzata delle rampe durante la fase d’esodo	310
Figura 12-78: Planimetria Viadotto Cernicchiara	312
Figura 12-79: Planimetria Viadotto Calenda	314
Figura 12-80: Planimetria Viadotto Coviello – Carreggiata Sud e Nord	316
Figura 12-81: Planimetria Viadotto Medaglie d’Oro	318
Figura 12-82: Planimetria Viadotto Medaglie d’Oro I – Rampa RC	320
Figura 12-83: Planimetria Viadotto Medaglie d’Oro II – Rampa Fratte dir SA carreggiata Nord.....	322
Figura 12-84: Planimetria Viadotto Medaglie d’Oro III – Rampa SA dir Fratte Carreggiata Sud.....	324
Figura 12-85: Planimetria Viadotto Sava – Carreggiata Sud e Nord	326
Figura 12-86: Planimetria Viadotto Spinacavallo – Carreggiata Sud e Nord	328
Figura 12-87: Planimetria Viadotto Cologna – Carreggiate Sud e Nord	330
Figura 12-88: Planimetria Viadotto Spetrini – Carreggiate Sud e Nord	332
Figura 12-89: Planimetria Ponte SC -Carreggiata Sud e Nord.....	334
Figura 12-90: Tangenziale di Napoli – Autostrada A56	340
Figura 12-91: EAV S.r.l. – Sistema di Monitoraggio.....	346
Figura 12-92: EAV S.r.l. – Adeguamento strutturale e messa in sicurezza opere d’arte e sede ferroviaria.....	346
Figura 12-93: EAV S.r.l. – Arretramento stazione di Torregaveta	346
Figura 12-94: EAV S.r.l. – Adeguamento e verifica strutturale di sottosistemi di alimentazione	347
Figura 12-95: EAV S.r.l. – Accelerazioni lungo linea	347
Figura 12-96: Estensione della linea Circumflegrea Torregaveta - Montesanto	348
Figura 12-97: esempio di ponte metallico lungo la tratta (Quarto)	349
Figura 12-98: esempio di ponte ad arco lungo la tratta (Pisani).....	349
Figura 12-99: esempio di viadotto lungo la tratta (Quarto Centro)	350
Figura 12-100: esempio di galleria lungo la tratta (Grotta del Sole - Quarto).....	351
Figura 12-101: esempio di stazioni lungo la tratta (Stazione di Quarto Centro)	351

Figura 12-102: esempio di linea ferrata (Pianura).....	352
Figura 12-103: esempio di sovrappasso lungo la tratta (Quarto).....	352
Figura 12-104: Estensione della linea Circumflegrea Torregaveta - Montesanto.....	353
Figura 12-105: Acqua Bene Comune – Rete idrica di distribuzione e sistema di accumulo a servizio della Zona Rossa	369
Figura 12-106: Acqua Bene Comune – Sistema fognario a servizio della Zona Rossa	370
Figura 12-107: ACaMIR – Smart roads del sistema infrastrutturale al servizio delle operazioni di allontanamento dall’Area dei Campi Flegrei	375
Figura 13-1: Collegamento tra Tangenziale di Napoli (Via Campana), rete viaria costiera e porto di Pozzuoli (trasferita al comune di Pozzuoli).....	381
Figura 13-2: Programma di Adeguamento del trasporto intermodale nelle zone interessate dal fenomeno bradisismico (art.11 della Legge 887/84) Piano Viario - intervento 3 Via Sartania - Lotti 1-2-3	382
Figura 13-3: Programma di adeguamento del trasporto intermodale nelle zone interessate dal fenomeno bradisismico (art. 11 ex L. 887/84) - Piano viario cavalcavia linea ferroviaria FF.SS. in via Campana - Parco De Luca	383
Figura 13-4: Completamento piano viario - svincolo via Campana – Tangenziale.....	385
Figura 13-5: Bretella Soccavo – Mostra	387
Figura 13-6: Stazione di Montesanto.....	388
Figura 13-7: Tratta Dazio – Gerolomini – Cantieri.....	389
Figura 13-8: Raddoppio tratta Pisani – Quarto	390
Figura 13-9: Completamento nuova Stazione di Baia	391



PG/2023/0522257 del 30/10/2023 + PG/2023/0525022 del 31/10/2023

2. Convocazione riunione sullo stato di avanzamento delle attività ricognitive. 03 novembre 2023

Official document containing QR codes, logos of Regione Campania and ACaMIR, and detailed text regarding the meeting on the progress of cognitive activities for the Campania Region. It includes recipient lists, meeting objectives, and administrative details.

PG/2023/0531153 del 06/11/2023

3. Convocazione riunione sulle criticità della Conca di Agnano e dei Bacini Flegrei. 08 novembre 2023



Regione Campania
 Divisione Generale DG 50.08 Mobilità
 Direzione Regionale DG 18.08 Lavori Pubblici e Protezione Civile

Presidente Consorzio di Bonifica della Conca di Agnano e dei Bacini Flegrei
 c.a. DOTT. GIOVANNI PASQUALE
giuseppe.pasquale@conca.it

Cla. Municipalità di Bacoli
 c.a. DOTT. CAROLLO PASQUALE
carlo.pasquale@comune-bacoli.it

Comune di Napoli
 Subborgo del Cardano
comune.napoli@comune-napoli.it
 Assessore Infrastrutture, Mobilità e Protezione Civile
 c.a. ING. EMILIO DI MARCO
emilio.di.marco@comune-napoli.it

Comune di Poggioreale - S. Donato
comune.poggioreale@comune-poggioreale.it

Regione Campania DG 50.08
 Ufficio del Sottosegretario
ufficio.sottosegretario@regione.campania.it

Regione Campania DG 50.07
 Direzione Regionale Mobilità e Carichi
regione.campania@regione.campania.it

Regione Campania DG 50.11
 Ufficio Regionale Agnani
ufficio.agnani@regione.campania.it

Autorità di Bacino Interregionale dell'Appennino Tosco-Laziale
autorita@autorita-interregionale.it

o.p.s. Consorzio del Presidente
consorzio@regione.campania.it

Vice Presidente
 AVV. FULVIO BONANNANTE
fulvio.bonannante@regione.campania.it

Coordinatore Luca Di Marco
luca.di.marco@regione.campania.it

ACaMIR
acamir@regione.campania.it
www.acamir.it

Presidenza del Consiglio dei Ministri
 Dipartimento Protezione Civile
protezionecivile@protezionecivile.gov.it

Oggetto: Segnalazioni attendibili emesse per il piano nazionale di protezione civile, Conca di Agnano e Bacini Flegrei. Convocazione riunione.

In relazione alla nota trasmessa in data 06/11/2023 al Consorzio di Bonifica della Conca di Agnano e dei Bacini Flegrei, che tra il 10/11/2023 si è svolta a Napoli, e in merito al sopralluogo effettuato il 06/11/2023, si comunica che, in data 06/11/2023, il Consorzio di Bonifica della Conca di Agnano e dei Bacini Flegrei ha inviato al Dipartimento Protezione Civile un documento contenente le criticità riscontrate e le richieste di intervento. Il documento è stato ricevuto dal Dipartimento Protezione Civile il 06/11/2023.

La funzione principale di questo documento è quella di illustrare le criticità riscontrate e le richieste di intervento, al fine di consentire al Dipartimento Protezione Civile di valutare l'opportunità di attivare le procedure di emergenza e di intervenire in modo tempestivo e appropriato.

Tutte le segnalazioni contenute nel documento sono state ricevute dal Dipartimento Protezione Civile il 06/11/2023. Il Dipartimento Protezione Civile ha provveduto a valutare l'opportunità di attivare le procedure di emergenza e di intervenire in modo tempestivo e appropriato.

Tal come è noto, l'emergenza in materia di protezione civile è stata dichiarata in data 06/11/2023, in relazione alle criticità riscontrate nella Conca di Agnano e nei Bacini Flegrei, e in relazione alle criticità riscontrate nella Conca di Agnano e nei Bacini Flegrei, e in relazione alle criticità riscontrate nella Conca di Agnano e nei Bacini Flegrei.

Il Dipartimento Protezione Civile ha provveduto a valutare l'opportunità di attivare le procedure di emergenza e di intervenire in modo tempestivo e appropriato.

Il Dipartimento Protezione Civile ha provveduto a valutare l'opportunità di attivare le procedure di emergenza e di intervenire in modo tempestivo e appropriato.

Il Dipartimento Protezione Civile ha provveduto a valutare l'opportunità di attivare le procedure di emergenza e di intervenire in modo tempestivo e appropriato.

Ciò premesso, al fine di esaminare quanto evidenziato dal Consorzio di Bonifica della Conca di Agnano e dei Bacini Flegrei, anche in relazione a quanto previsto dall'art. 5 comma 1 del D.L. 140/2023, le SS.LL. sono convocate per una riunione che si terrà mercoledì 8 novembre 2023 alle ore 10,30 presso la Sala Emercom della Protezione Civile regionale sita al Centro Direzionale di Napoli, Isola C3 piano 2

Stante la rilevanza della problematica segnalata, si confida nella partecipazione di tutti i soggetti in indirizzo, ciascuno munito della necessaria documentazione atta non solo ad illustrare le potenziali criticità ma anche le possibili soluzioni, con stima dei costi e segnalazione di eventuali iniziative, anche di natura programmatica, già attivate.

Il Direttore Generale DG 50.08
 Avv. Giuseppe Carannante

Il Direttore Generale DG 50.18
 Dott. Italo Giulivo


 Documento firmato da:
 GIUSEPPE CARANNANTE
 06.11.2023 08:16:02 UTC



Documento firmato da:
 ITALO GIULIVO
 06.11.2023 09:10:10
 UTC

14.1.3 Invio estratti delle attività ricognitive

PG/2023/0600126 del 12/12/2023 al Comune di Pozzuoli



Regione Campania
Data: 12/12/2023 12:09:34, PO:0020600126



Giunta Regionale della Campania
Direzione Generale per gli Affari Pubblici e Protezione Civile

Al Comune di Pozzuoli
info@comune.pozzuoli.na.it
e.p.c.
Regione Campania DG 00.08 MOBILITA'
info@0008@regione.campania.it
ACaMIR
info@0008@regione.campania.it
direzione.generale@regione.campania.it

Oggetto: Protocollo tracciatistico nell'area dei Campi Flegrei - Misure urgenti per la verifica della funzionalità delle infrastrutture di trasporto e degli altri servizi essenziali D.L. 149/2023 art.5 - **Invio estratto delle attività ricognitive.**

Con riferimento alla Comunicazione del 12/12/2023 - data nota prot. PG/2023/0600126 del 07/12/2023 - ai fini di facilitare la conclusione delle attività ricognitive in oggetto indicate, si invia in allegato l'estratto con le attività segnalate da codesta struttura, con invito a verificarne la completezza.

- Cortesi saluti.

Il Direttore Generale DG 00.18
Dott. Italo Giulio



Documento Firmato da:
ITALO GIULIO
12/12/2023 12:09:34 UTC

PG/2023/0600203 del 12/12/2023 al Comune di Bacoli



Regione Campania
Data: 12/12/2023 12:09:34, PO:0020600203



Giunta Regionale della Campania
Direzione Generale per gli Affari Pubblici e Protezione Civile

Al Comune di Bacoli
info@comune.bacoli.na.it
e.p.c.
Regione Campania DG 00.08 Mobilità
info@0008@regione.campania.it
ACaMIR
info@0008@regione.campania.it
direzione.generale@regione.campania.it

Oggetto: Protocollo tracciatistico nell'area dei Campi Flegrei - Misure urgenti per la verifica della funzionalità delle infrastrutture di trasporto e degli altri servizi essenziali D.L. 149/2023 art.5 - **Invio a estratto delle attività ricognitive.**

Con riferimento alla Comunicazione del 12/12/2023 - data nota prot. PG/2023/0600203 del 07/12/2023 - ai fini di facilitare la conclusione delle attività ricognitive in oggetto indicate, si invia in allegato l'estratto con le attività segnalate da codesta struttura, con invito a verificarne la completezza.

- Cortesi saluti.

Il Direttore Generale DG 00.18
Dott. Italo Giulio



Documento Firmato da:
ITALO GIULIO
12/12/2023 12:09:34 UTC

PG/2023/0600265 del 12/12/2023 al Comune di Giugliano in Campania



Regione Campania
Data: 12/12/2023 15:52:26, PG0023/0600265



Giunta Regionale della Campania
Direzione Generale per i Lavori Pubblici e Protezione Civile

A:
Comune di Giugliano in Campania
protocollo@pec.comune.giugliano.na.it
R.G.:
Regione Campania DG 50.00 Mobilità
dg.50000@pec.regione.campania.it
ACaMIR
acare@pec.acam-campania.it
direzione.generale@acam-campania.it

Oggetto: Fenomeno traslativo nell'area dei Campi Flegrei - Misura urgente per la verifica della funzionalità delle infrastrutture di trasporto e degli altri servizi essenziali D.L. 140/2023 art.5
Invia esecuto delle attività ricognitive.

Con riferimento alla Convocazione del 18/12/2023 - giunta nota prot. PG/0023/056002 del 07/12/2023 - al fine di facilitare la conclusione delle attività ricognitive in oggetto indicate, si invia in allegato l'estratto con le attività segnalate da codesta Struttura, con invito a verificarne la completezza.

Cordiali saluti.

Il Direttore Generale DG 50.16
Dott. IREO GIULIO



Documento firmato da:
ITALO GIULIARDI
12.12.2023 12:00:01
UTC

PG/2023/0602051 del 13/12/2023 al Comune di Marano di Napoli



Regione Campania
Data: 13/12/2023 11:41:45, PG0023/0602051



Giunta Regionale della Campania
Direzione Generale per i Lavori Pubblici e Protezione Civile

A:
Comune di Marano di Napoli
protocollo@pec.comune.marano.na.it
R.G.:
Regione Campania DG 50.00 Mobilità
dg.50000@pec.regione.campania.it
ACaMIR
acare@pec.acam-campania.it
direzione.generale@acam-campania.it

Oggetto: Fenomeno traslativo nell'area dei Campi Flegrei - Misura urgente per la verifica della funzionalità delle infrastrutture di trasporto e degli altri servizi essenziali D.L. 140/2023 art.5
Invia esecuto delle attività ricognitive.

Con riferimento alla Convocazione del 18/12/2023 - giunta nota prot. PG/0023/056002 del 07/12/2023 - al fine di facilitare la conclusione delle attività ricognitive in oggetto indicate, si invia in allegato l'estratto con le attività segnalate da codesta Struttura, con invito a verificarne la completezza.

Cordiali saluti.

Il Direttore Generale DG 50.16
Dott. IREO GIULIO



Documento firmato da:
ITALO GIULIARDI
13.12.2023 10:00:42
UTC

PG/2023/0602123 del 13/12/2023 al Comune di Napoli



Giunta Regionale della Campania
Direzione Generale DG 11-00 Lavori Pubblici e Protezione Civile

Ai Comuni di Napoli
napoli.gabinetto@pec.comune.napoli.it

s.p.a.
Regione Campania DG 50-08 Mobilità
dg.500800@pec.regione.campania.it

ACaMIR
acamir@pec.acam-campania.it
direttore.generale@acamir.compania.it

Oggetto: Fenomeno sismotettonico nell'area dei Campi Flegrei - Misure urgenti per la verifica delle funzionalità delle infrastrutture di trasporto e degli altri servizi essenziali D.L. 149/2023 art.5.
Inviato estratto della attività ricognitiva.

Con riferimento alla Convocazione del 18/12/2023 - giunta nota prot. PG/2023/0590042 del 07/12/2023 - al fine di facilitare la conclusione delle attività ricognitive in oggetto indicate, si invia in allegato l'estratto con le attività segnalate da codesta Struttura, con invito a verificarne la completezza.

Cordiali saluti

Il Direttore Generale DG 50-10
Dot. IRO Giulivo



Documento firmato dal
ITALO GIULIVO
13.12.2023 10:07:43 UTC

Regione Campania
Data: 13/12/2023 11:01:11 UTC+01:00

PG/2023/0602167 del 13/12/2023 al Comune di Quarto



Giunta Regionale della Campania
Direzione Generale DG 11-00 Lavori Pubblici e Protezione Civile

Ai
Comuni di Quarto
protocollogenerale@pec.comune.quarto.it

s.p.a.
Regione Campania DG 50-08 Mobilità
dg.500800@pec.regione.campania.it

ACaMIR
acamir@pec.acam-campania.it
direttore.generale@acamir.compania.it

Oggetto: Fenomeno sismotettonico nell'area dei Campi Flegrei - Misure urgenti per la verifica delle funzionalità delle infrastrutture di trasporto e degli altri servizi essenziali D.L. 149/2023 art.5.
Inviato estratto della attività ricognitiva.

Con riferimento alla Convocazione del 18/12/2023 - giunta nota prot. PG/2023/0590042 del 07/12/2023 - al fine di facilitare la conclusione delle attività ricognitive in oggetto indicate, si invia in allegato l'estratto con le attività segnalate da codesta Struttura, con invito a verificarne la completezza.

Cordiali saluti

Il Direttore Generale DG 50-10
Dot. IRO Giulivo



Documento firmato dal
ITALO GIULIVO
13.12.2023 10:25:07
UTC

Regione Campania
Data: 13/12/2023 11:01:11 UTC+01:00

PG/2023/0602266 del 13/12/2023 al Comune di Monte di Procida



Giunta Regionale della Campania
Direttore Generale DG 50 18 Lavori Pubblici e Protezione Civile

Ai
Comune di Monte di Procida
protocollo@pec.comune.montediprocida.na.it

e p.c.
Regione Campania DG 50 89 Mobilità
dg.508909@pec.regione.campania.it
ACaMIR
acamir@pec.acamir-campania.it
direttore.generale@acamir-campania.it

Oggetto: Finanziario tradizionale nell'area dei Campi Flegrei - Misure urgenti per la verifica della funzionalità della infrastruttura di trasporto e degli altri servizi essenziali D.L. 140/2023 art.5. Invio estratto delle attività ricognitive.

Con riferimento alla Convocazione del 18/12/2023 - giunta nota prot. PG/2023/0599092 del 07/12/2023 - al fine di facilitare la conclusione delle attività ricognitive in oggetto indicate, si invia in allegato l'estratto con la certezza segnalata da codesta Struttura, con invito a verificarne la completezza.

Cordiali saluti.

Il Direttore Generale DG 50 18
Dot. Italo Giulio



Documento firmato da:
ITALO GIULIO
13.12.2023 10:57:53
UTC

Regione Campania
Data: 13/12/2023 10:57:53 UTC

PG/2023/0599909 del 12/12/2023 all' ANAS SpA



Giunta Regionale della Campania
Direttore Generale DG 46-00 Lavori Pubblici e Protezione Civile

Ai
ANAS SpA
anas.compania@portofantabraduolas.it
anas_a2@portofantabraduolas.it

e p.c.
Regione Campania DG 50 89 Mobilità
dg.508909@pec.regione.campania.it
ACaMIR
acamir@pec.acamir-campania.it
direttore.generale@acamir-campania.it

Oggetto: Finanziario tradizionale nell'area dei Campi Flegrei - Misure urgenti per la verifica della funzionalità della infrastruttura di trasporto e degli altri servizi essenziali D.L. 140/2023 art.5. Invio estratto delle attività ricognitive.

Con riferimento alla Convocazione del 18/12/2023 - giunta nota prot. PG/2023/0599092 del 07/12/2023 - al fine di facilitare la conclusione delle attività ricognitive in oggetto indicate, si invia in allegato l'estratto con la certezza segnalata da codesta Struttura, con invito a verificarne la completezza.

Cordiali saluti.

Il Direttore Generale DG 50 18
Dot. Italo Giulio



Documento firmato da:
ITALO GIULIO
12.12.2023 11:09:34 UTC

Regione Campania
Data: 12/12/2023 11:09:34 UTC

PG/2023/0602475 del 13/12/2023 all' EAV SRL



Giunta Regionale della Campania
Direzione Generale XI di 80 Lavori Pubblici e Protezione Civile

Aff
EAV Srl
emilia.torresvofurro@regiamat.it
u.digitazione@eav.it
e p.c.
Regione Campania DG 50.08 Mobilità
dg.506800@pec.regione.campania.it
ACaMIR
acamir@pec.azero.campania.it
direttore.generale@acamir.campania.it

Oggetto: Finanziario biennale in favore dei Comuni Pignoli - Misure urgenti per la verifica della funzionalità delle infrastrutture di trasporto e degli altri servizi essenziali D.L. 148/2023 art.5. Invio estratto delle attività ricognitive.

Con riferimento alla Convocazione del 09/12/2023 - giunta nota prot. PG/2023/0595002 del 07/12/2023 - al fine di facilitare la conclusione delle attività ricognitive in oggetto indicate, si invia in allegato l'estratto con la certezza segnalata da cadesta Struttura, con invito a verificare la completezza.

Cordiali saluti.

Il Direttore Generale DG 60.18
Dot. Italo Giulivo



Documento firmato da:
ITALO GIULIVO
13.12.2023 11:39:09
UTC

Regione Campania
Data: 13/12/2023 11:39:09 UTC

PG/2023/0602521 del 13/12/2023 alla RFI SpA



Giunta Regionale della Campania
Direzione Generale XI di 80 Lavori Pubblici e Protezione Civile

Aff
RFI SpA
Direzione Operativa Infrastrutture Napoli
rfi.ri@rfi.napoli.it
e p.c.
Regione Campania DG 50.08 Mobilità
dg.506800@pec.regione.campania.it
ACaMIR
acamir@pec.azero.campania.it
direttore.generale@acamir.campania.it

Oggetto: Finanziario biennale in favore dei Comuni Pignoli - Misure urgenti per la verifica della funzionalità delle infrastrutture di trasporto e degli altri servizi essenziali D.L. 148/2023 art.5. Invio estratto delle attività ricognitive.

Con riferimento alla Convocazione del 09/12/2023 - giunta nota prot. PG/2023/0595002 del 07/12/2023 - al fine di facilitare la conclusione delle attività ricognitive in oggetto indicate, si invia in allegato l'estratto con la certezza segnalata da cadesta Struttura, con invito a verificare la completezza.

Cordiali saluti.

Il Direttore Generale DG 50.18
Dot. Italo Giulivo



Documento firmato da:
ITALO GIULIVO
13.12.2023 11:43:51
UTC

Regione Campania
Data: 13/12/2023 11:43:51 UTC

PG/2023/0602424 del 13/12/2023 alla Tangenziale di Napoli S.p.A.



Giunta Regionale della Campania
Direttore Generale DG 50.08 Lavori Pubblici e Protezione Civile

Alla
Tangenziale di Napoli S.p.A.
ingegner@tangenzialenapoli.it

e p.c.
Regione Campania DG 50.08 Mobilità
dg.500808@pec.regione.campania.it
ACaMIR
acam@pec.acam-campania.it
direttore.generale@acamir.campania.it

Oggetto: Fenomeno sismologico nell'area del Circoli Flegrei - Misure urgenti per la verifica della funzionalità delle infrastrutture di trasporto e degli altri servizi essenziali D.L. 140/2023 art.5. Invio estratto delle attività ricognitive.

Con riferimento alla Convocazione del 18/12/2023 - giunta nota prot. PG/2023/0595852 del 07/12/2023 - al fine di facilitare la conclusione delle attività ricognitive in oggetto indicate, si invia in allegato l'estratto con le attività segnalate da codesta Struttura, con invito a verificarne la completezza.

Cordiali saluti.

Il Direttore Generale DG 50.18
Dot. Italo Giulio



Documento firmato da:
ITALO GIULIO
13.12.2023 11:26:44
UTC

Regione Campania
DG 50.18/2023/0602424 - 14/12/2023/09:04

PG/2023/0602349 del 13/12/2023 alla Prefettura di Napoli



Giunta Regionale della Campania
Direttore Generale DG 50.18 Lavori Pubblici e Protezione Civile

Alla
Prefettura di Napoli
protocollo.prefna@pec.interno.it

e p.c.
Regione Campania DG 50.39 Mobilità
dg.503909@pec.regione.campania.it
ACaMIR
acam@pec.acam-campania.it
direttore.generale@acamir.campania.it

Oggetto: Fenomeno sismologico nell'area del Circoli Flegrei - Misure urgenti per la verifica della funzionalità delle infrastrutture di trasporto e degli altri servizi essenziali D.L. 140/2023 art.5. Invio estratto delle attività ricognitive.

Con riferimento alla Convocazione del 18/12/2023 - giunta nota prot. PG/2023/0595852 del 07/12/2023 - al fine di facilitare la conclusione delle attività ricognitive in oggetto indicate, si invia in allegato l'estratto con le attività segnalate da codesta Struttura, con invito a verificarne la completezza.

Cordiali saluti.

Il Direttore Generale DG 50.18
Dot. Italo Giulio



Documento firmato da:
ITALO GIULIO
13.12.2023 11:17:33
UTC

Regione Campania
DG 50.18/2023/0602349 - 14/12/2023/09:04

PG/2023/0602872 del 13/12/2023 all' Ufficio Circondariale Marittimo di Pozzuoli



Ufficio Circondariale Marittimo di Pozzuoli
Direz. Generale 001818 Lavori Pubblici Protezione Civile

A/R
Ufficio Circondariale Marittimo di Pozzuoli
acpoc2023@nrt.gov.it

P.C.
Regione Campania 001818 Mobilità
0018180000@pec.regione.campania.it
ACaMIR
acamir@pec.regione.campania.it
direttore.generale@acamir.campania.it

Oggetto: Fenomeno insidioso nell'area dei Campi Flegrei - Misure urgenti per la verifica delle funzionalità delle infrastrutture di trasporto e degli altri servizi essenziali D.L. 149/2003 art.5. **Invio cartello delle attività ricognitive.**

Con riferimento alla Convocazione del 10/12/2023 - giunta nota prot. PG20030595020 del 07/12/2023 - al fine di facilitare la conclusione delle attività ricognitive in oggetto indicate, si invia in allegato l'elenco con le attività segnalate da codesta Struttura, con invito a verificarne la completezza.

Condati esult.

Direttore Generale 001818
Dott. Italo GIULIO



Documento firmato da
ITALO GIULIO
13.12.2023 12:41:15
UTC

Regione Campania
Data: 13/12/2023 16:41:54 - PG20030595020

14.1.4 Chiusura delle attività di ricognizione

PG/2023/0623400 del 29/12/2023



Regione Campania
 Codi. 0110000 0738-E 00000041330



Giunta Regionale della Campania
 Direttore Generale di ACaMIR
 Direzione Generale di Infrastrutture Pubbliche e Processi Core

Comune di Pozzuoli
info@comune.pozzuoli.campania.it

Comune di Napoli
comunicazione@comune.napoli.it

Comune di Bacoli
comunicazione@comune.bacoli.campania.it

Comune di Marano di Stabia
comunicazione@comune.marano-di-stabia.campania.it

Comune di Quarto
comunicazione@comune.quarto.campania.it

Comune di Marano di Napoli
comunicazione@comune.marano-di-napoli.campania.it

Comune di Giugliano in Campania
comunicazione@comune.giugliano-in-campania.it

SAI SpA
amministrazione@saicompany.it
ufficiocivili@saicompany.it

ANM SpA
comunicazione@anm.it
ufficiocivili@anm.it

RFI S.p.A.
 Direzione Operativa Infrastrutture Napoli
ufficiocivili@rfi.it

ANAS SpA
ufficiocivili@anas.it
ufficiocivili@anas.it

Tangente di Napoli S.p.A.
ufficiocivili@tangente.it

ABC - Acqui Terme Capital, Azienda Speciale NA
ufficiocivili@abc.it

Comitato di Sorveglianza della Banca di Agnano e del
 lavoro Flegrei - Firenze
ufficiocivili@comitato.it

LITCO Coordinatore Materiali di Pozzuoli
ufficiocivili@litco.it

Autorità di Bacini Comunitaria dell'Appennino
 Nord-Orientale
ufficiocivili@autorita.comunitaria.it

Prefettura di Napoli
ufficiocivili@prefettura.it



Regione Campania
 Codi. 0110000 0738-G 00000002500

Commissione Esecutiva ex art.11, c.13, L. 90/04
ufficiocivili@regione.campania.it

Struttura di Coordinamento L.50/04
ufficiocivili@regione.campania.it

Regione Campania US 80.08 Grandi Opere
ufficiocivili@regione.campania.it

Regione Campania DG 80.17 Ciclo Integrato Acque
ufficiocivili@regione.campania.it

Regione Campania DG 80.08 per l'Ambiente,
 la Difesa del suolo e l'Coordinamento
ufficiocivili@regione.campania.it

Città Metropolitana di Napoli
ufficiocivili@cmn.na.it

e.p.c. Gabinete del Presidente
ufficiocivili@regione.campania.it

Vicepresidente
 Ann. Fulvio Bonaventura
ufficiocivili@regione.campania.it

Consigliere Luca Casareo
ufficiocivili@regione.campania.it

ACaMIR
ufficiocivili@acamir.it
ufficiocivili@acamir.it

Dipartimento della Protezione Civile - Presidenza del
 Consiglio dei Ministri
ufficiocivili@protezionecivile.gov.it


Oggetto: Fenomeno bradisismico nell'area dei Campi Flegrei - Misure urgenti per la verifica della funzionalità delle infrastrutture di trasporto e degli altri servizi essenziali DL 140/2023 art.5 – Chiusura delle attività ricognitive.

Con riferimento all'oggetto, nel corso della riunione del 18 dicembre u.s., le SS.LL. sono state invitate a non inviare ulteriori schede di criticità, ritenendo chiusa la fase di ricognizione.

Con la presente, pertanto, si comunica che non saranno più prese in considerazione ulteriori schede di criticità, dovendo concludere le complesse fasi di omogeneizzazione, catalogazione e analisi, propedeutiche alla stesura definitiva del piano ex art.5 D.L. n.140/2023, da sottoporre all'approvazione della Giunta regionale entro la data del 12 gennaio.

Cardinali saluti e buon anno a tutti.

Il Direttore Generale DG 80.28
 Ann. Elisabetta Casareo



Il Direttore Generale DG 80.18
 Codi. Siro Gallo



Documento Firmato da
 ITALO SOLIVIO
 29/12/2023 09:14:03
 UTC

Oggetto: Fenomeno bradisismico nell'area dei Campi Flegrei - Misure urgenti per la verifica della funzionalità delle infrastrutture di trasporto e degli altri servizi essenziali DL 140/2023 art.5 – Chiusura delle attività ricognitive.

Con riferimento all'oggetto, nel corso della riunione del 18 dicembre u.s., le SS.LL. sono state invitate a non inviare ulteriori schede di criticità, ritenendo chiusa la fase di ricognizione.

Con la presente, pertanto, si comunica che non saranno più prese in considerazione ulteriori schede di criticità, dovendo concludere le complesse fasi di omogeneizzazione, catalogazione e analisi, propedeutiche alla stesura definitiva del piano ex art.5 D.L. n.140/2023, da sottoporre all'approvazione della Giunta regionale entro la data del 12 gennaio.



14.1.5 Consorzio di bonifica Conca di Agnano, corrispondenza per ispezioni in somma urgenza

Prot.1029 del 08/11/2023 PG/2023/0546129 del 09/11/2023 - richiesta contributo per ispezioni

08/11/2023 09:37
Da: "Conca Agnano Pac R" <comconpa@pec.it>
A: "dg.501800@pec.regione.campania.it" <dg.501800@pec.regione.campania.it>
Data: mercoledì 8 novembre 2023 - 15:48

Segnalazioni potenziali criticità piano nazionale di protez. civile Campi Flegrei-Etna in
galleria Conca Agnano-attualione indicazioni a seguito riunione tenutasi l'8.11.2023 presso la
Protezione Civile della Regione Campania-Richiesta contributo

All'egregio Direttore Generale D.G. 50.18.00 Dott. Italo Giulio

Con la presente si trasmette la nota concordata concernente l'oggetto prot. n. 1029 del 8/11/2023, in 400 al
ritorno e al posto.

Dati del mittente

Tito
Il Direttore
Dott. Italo Giulio

Paor. 546121

CONSORZIO DI BONIFICA DELLA CONCA DI AGNANO
E DEI BACINI FLEGREI CF 801178608

Indirizzo: Via S. Maria
80134 Napoli
Tel. 081/546121 - Fax 081/546122
E-mail: comconpa@pec.it
comconpa@pec.it
www.comconpa.it

Handwritten notes: Poerio, Amministratore delegato in capo della Conca Agnano. Stamp: DIREZIONE REGIONALE REGIONE CAMPANIA, 8 NOV 2023, with signature.

Informazioni Privacy - Ai sensi del regolamento (UE) 2016/679 e del DLgs 196/2006/2003 si precisa che le informazioni
contenute in questo messaggio (o negli allegati), sono riservate e ad uso esclusivo del destinatario. Qualora il messaggio sia
incontrinabile, si prega di informare il mittente, la protezione di quanto sopra scritto non è assicurata e non è valida a fini di
gestione dei comunicazioni. Grazie.

NOTIZIA CAMPAÑA
Prot. n. 2023_0546129 11/11/2023 - 14.43
data esecutoria: 11/11/2023
Pec: dg.501800@pec.regione.campania.it

Allegato:00
Nota concordata prot. n. 1029 del 8/11/2023.pdf (80 KB)
Nota concordata prot. n. 1029 del 8/11/2023.pdf (80 KB)



CONSORZIO DI BONIFICA DELLA CONCA DI AGNANO
E DEI BACINI FLEGREI

C.N.E.S.
Associazione Nazionale delle Bonifiche

P.E.C.

Prot. n° 1029
Cat. V - Classe U/N Fidej. 18
Rsp. al foglio Prot. n° del

Napoli, 8 novembre 2023
Centro Etna, Isola F/2
Tel. 081/7547448 - Fax 081/7348186
Pec: comconpa@pec.it

All. n°1 - nota concordata prot. n° 1029 del 08/11/2023

Oggetto: Segnalazioni potenziali criticità per il piano nazionale di protezione civile dei Campi Flegrei;
- Esistente in galleria della Conca di Agnano - attuazione indicazioni a seguito della riunione tenutasi l'8.11.2023
presso la Protezione Civile della Regione Campania;
- Richiesta contributo economico.

All'Egregio Direttore Generale D. G. 50.18.00
Dott. Italo Giulio
Pec: dg.501800@pec.regione.campania.it

PG/2023/0552828 del 16/11/2023 – autorizzazione contributo per ispezioni



Giunta Regionale della Campania
Direzione Generale
Lavori Pubblici e Protezione Civile

Il Direttore

Al Presidente del Consorzio di Bonifica
della conca di Agnano e dei Bacini Flegrei
pec: concaagnano@pec.it

Alla UOD del Genio Civile di Napoli
Presidio di Protezione Civile 50-18-06

e, p.c. Alla DG 50.06.00
dg.500600@pec.regione.campania.it

Oggetto: Consorzio Bonifica Conca di Agnano. "attività di ispezione e verifica delle condizioni strutturali, della funzionalità idraulica e dello stato generale dei luoghi dell'esistente emissario in galleria della Conca di Agnano".
Potenziale criticità per il piano nazionale di protezione civile dei Campi Flegrei
Riscontro Vs nota prot. n. 1029 del 08/11/2023.

Con riferimento alla nota in oggetto, acquisita al protocollo regionale al n. 546129 del 13/11/2023 si prende atto della necessità dell'esecuzione delle attività di ispezione indicate al fine di prevenire e/o eliminare situazioni di pericolo per la pubblica e privata incolumità, pertanto, si autorizza la spesa complessiva pari ad € 15.000,00 a valere sugli stanziamenti del capitolo di spesa 6525 del Bilancio gestionale 2023.

Ai fini della gestione, del controllo e della rendicontazione della spesa, si applicano le Linee Guida per l'accertamento, progettazione, stima, affidamento, direzione, collaudo e rendicontazione di lavori in regime di Somma Urgenza per rischio idrogeologico, difesa idraulica e calamità naturali (di seguito anche Linee Guida) approvate con Decreto Dirigenziale n. 309 del 16/08/2021 per gli interventi di somma urgenza.

Con la presente nota, come indicato al punto 2.5 delle suddette Linee Guida, si autorizza codesto Ente, quale **Soggetto Attuatore** dell'intervento, e nei limiti di spesa in precedente indicati ed autorizzati, all'avvio di tutte le attività necessarie all'affidamento, all'esecuzione, al collaudo e rendicontazione dell'intervento in oggetto.

La **U.O.D. 50.18.06 Genio Civile di Napoli** è individuata quale soggetto preposto alla gestione dei trasferimenti e all'alta sorveglianza secondo le modalità indicate nelle citate Linee Guida.

Le attività dovranno essere espletate secondo le Fasi operative indicate al Punto 1.7 delle Linee Guida e nel rispetto delle modalità indicate al Punto 4 - Parte Terza delle medesime Linee Guida.

Prot. 1087 del 20/11/2023 PG/2023/0560899 del 21/11/2023 – atti consequenziali

21/11/23, 13:52 https://webmail.pec.it/layout/orgn/html/printMag.html?v_4=2.01.20231025_1111&contid=&folder=5U5CT1g&msgid=66452&body=...

Da "Conca Agnano Pec.it" <concaagnano@pec.it>
A "protocollo@pec.anticorruzione.it" <protocollo@pec.anticorruzione.it>
"dg_501800@pec.regione.campania.it" <dg_501800@pec.regione.campania.it>,
Cc "protezione.civile@pec.comune.napoli.it" <protezione.civile@pec.comune.napoli.it>
Data lunedì 20 novembre 2023 - 13:29

Attività di ispezione e verifica delle condizioni strutturali, della funzionalità idraulica e dello stato generale dei luoghi dell'esistente emissario in galleria della Conca di Agnano - Delibera consortile n. 8 P del 16.11.2023

Napoli, lì 20.11.2023 – Prot. n. 1087

Con riferimento all'oggetto, in adempimento a quanto previsto dalle Linee Guida approvate con decreto dirigenziale n. 309 del 16.08.2021 della Direzione Generale 50.18 Lavori Pubblici e Protezione Civile della Regione Campania, si trasmette in allegato la seguente documentazione:

- Delibera consortile n. 8/P del 16.11.2023 avente ad oggetto - " Attività di ispezione e verifica delle condizioni strutturali, della funzionalità idraulica e dello stato generale dei luoghi dell'esistente emissario in galleria della Conca di Agnano- determinazioni in merito.",
- Atto consortile prot. n 1079 del 20.11.2023 di conferimento incarico professionale per espletamento delle predette attività, in ossequio alla su citata Delibera n. 8/P del 16.11.2023.

I su indicati atti sono pubblicati sul sito istituzionale dell'Ente, sia nella sezione "Pubblicazione varie" che nella sezione "Amministrazione Trasparente".

Distinti saluti

Fto
Il RUP
Ing. Salvatore Rosano

Fto
Il Presidente
Dott. Giovanni Falconi

**CONSORZIO DI BONIFICA DELLA CONCA DI AGNANO
E DEI BACINI FLEGREI CF 80015730630**

Centro Direzionale Isola 7/3
80143 Napoli
Tel. 081 7347440 – Fax 081 73 48886
E-mail: consorzio@concaagnano.it
www.concaagnano.it
concaagnano@pec.it

Informative Privacy - Ai sensi del Regolamento (UE) 2016/679 e del D.Lgs 196-30/06/2003 si precisa che le informazioni contenute in questo messaggio e negli eventuali allegati, sono riservate e ad uso esclusivo del destinatario. Qualora il messaggio in parola Le fosse pervenuto per errore, La preghiamo di eliminarlo senza copiarlo e di non inoltrarlo a terzi, dandocene gentilmente comunicazione. Grazie.

Privacy Information - This message, for the Regulations (UE) 2016/679 e del D. Lgs 196-30/06/2003, may contain confidential and/or privileged information. If you are not the addressee or authorized to receive this for the addressee, you must not use, copy, disclose or take any action based on this message or any information herein. If you have received this message in error, please advise the sender immediately by reply e-mail and delete this message. Thank you for your cooperation.

Allegato(i)

Delibera consortile n. 8 P del 16.11.2023-Conferimento incarico con atto prot. n 1079 del 20.11.2023.pdf (432 KB)

https://webmail.pec.it/layout/orgn/html/printMag.html?v_4=2.01.20231025_1111&contid=&folder=5U5CT1g&msgid=66452&body=1.3

1/1

PG/2023/0595951 del 11/12/2023 – richiesta aggiornamento sulle attivitàRegione Campania
Data: 11/12/2023 09:11:55, PG/2023/0595951Giunta Regionale della Campania
Direzione Generale 50 18 00
Lavori Pubblici e Protezione CivileConsorzio di Bonifica della Conca di Agnano
e dei Bacini Flegrei
concagnano@pec.ite p.c. Alla DG 50.06.00 Difesa del Suolo
dg.500600@pec.regione.campania.itAlla DG 50.07.00 Agricolture
dg.500700@pec.regione.campania.it

Oggetto: **Consorzio Bonifica Conca di Agnano**. Attività di ispezione e verifica delle condizioni strutturali, della funzionalità idraulica e dello stato generale dei luoghi dell'esistente emissario in galleria della Conca di Agnano. Potenziale criticità per il piano nazionale di protezione civile dei Campi Flegrei. Aggiornamento sulle attività poste in essere in regime di somma urgenza.

Codesto Consorzio, con nota prot. n.1029 del 08/11/2023, faceva richiesta di contributo economico per effettuare attività di ispezione e verifica delle condizioni dell'emissario in oggetto al fine di prevenire e/o eliminare situazioni di pericolo per la pubblica e privata incolumità.

Con nota di questa Direzione prot.0552828 del 16/11/2023, veniva autorizzato il contributo richiesto, pari a euro 15.000, in regime di somma urgenza per rischio idrogeologico, difesa idraulica e calamità naturali (Linee Guida - D.D. 309/2021).

Tanto premesso, si chiede, con la dovuta urgenza del caso, un aggiornamento sulle attività poste in essere e sui risultati delle ispezioni e verifiche condotte.

Italo Giulivo

Documento firmato
da:
ITALO GIULIVO
11.12.2023 08:07:43
UTC



Prot. 1187 del 11/12/2023 PG/2023/600989 - 12/12/2023 – riscontro attività



Printed from: https://webmail.pec.it/layout/origin/html/printMsg.html?_v_=4,2,91,20231025_1111&contid=&folder=SU5CT1g=&msgid=100789&body...
Data: 12/12/2023 16:53:13, PG/2023/600989

Da "Conca Agnano Pec, it" <concagnano@pec.it>
A "dg.501800@pec.regione.campania.it" <dg.501800@pec.regione.campania.it>
Data lunedì 11 dicembre 2023 - 17:54

R: Invio documentazione registrata in uscita con id, PG/595951/2023 del 11/12/2023 alle ore 09:11-Attività di ispezione e verifica delle condizioni strutturali, della funzionalità idraulica e dello stato generale dei luoghi dell'esistente emissario

Napoli, lì 11.12.2023- Prot. n. 1187

Alla Spett.le Giunta Regionale della Campania
Direzione Generale 50,18,00
Lavori Pubblici e Protezione Civile

Si riscontra la pec sotto riportata per comunicare con la presente l'aggiornamento sulle attività in oggetto allo stato poste in essere, che vengono qui di seguito riportate:

- con Delibera Consortile n. 8 /P del 16,11,23 è stato nominato il RUP nella persona dell' Ing. Salvatore Rosano e stabilito il conferimento dell'incarico professionale all'Ing. Francesco Saturno di svolgere le attività sopra indicate;
- con Atto Consortile prot. n. 1079 del 20,11,23 è stato formalmente conferito al predetto ing. Francesco Saturno l'incarico professionale per l'espletamento delle attività di ispezione e verifica delle condizioni strutturali, della funzionalità idraulica e dello stato generale dei luoghi dell'esistente emissario in galleria della Conca di Agnano, incarico accettato in pari data;
- che, onde poter effettuare le attività di ispezioni previste accedendo nell'opera sotterranea nel rispetto delle norme in materia di sicurezza sui luoghi di lavoro, l'Ing. Francesco Saturno con pec del 21,11,23 assunta agli atti consortili in data 22.11.23 con prot. n. 1094, ha comunicato quanto segue:

A) "Le condizioni attuali meteorologiche risultano essere tali da non permettere l'ispezione dell'emissario in galleria in sicurezza in quanto il valore del tirante idraulico risulterebbe tale da non permettere lo stesso accesso per la dovuta ispezione";

B) "E' necessario attendere, dalla fine degli eventi meteorici, che sia trascorso un tempo non inferiore a giorni tre, tempo in cui il valore dell'onda di piena venga totalmente dissipata dalla rete idraulica, al fine di poter effettuare le ispezioni programmate".

Atteso quanto sopra esposto e considerato il perdurare delle piogge cadute in questo periodo sul territorio di Agnano (ultima precipitazione domenica 10.12.2023), ad oggi non è stato possibile accedere in sicurezza nell'opera sotterranea in argomento, pertanto si auspica che le relative attività di ispezione possano essere effettuate nel più breve termine possibile.

A riguardo si informa comunque Codesta Spett.le DG che da sopralluoghi effettuati ultimamente dal personale consortile, anche in momenti di piovosità, in prossimità sia dell'imbocco che dello scarico dell'emissario de quo, non è stata rilevata al momento alcuna alterazione del deflusso idraulico.

Nel precisare che sarà cura dello scrivente Consorzio aggiornare tempestivamente su ogni prossimo sviluppo delle attività in questione, si porgono distinti saluti.

F.to
Il RUP
Ing. Salvatore Rosano

F.to
Il Presidente
Dott. Giovanni Falconi

https://webmail.pec.it/layout/origin/html/printMsg.html?_v_=4,2,91,20231025_1111&contid=&folder=SU5CT1g=&msgid=100789&body=1,3

1/1

14.2 Corrispondenza ricevuta dai Comuni

14.2.1 Comune di Bacoli

Prot. 23175 del 24/10/2023 PG/2023/515579 - 26/10/2023



CITTA' DI BACOLI

(Provincia di Napoli)

Pr. 23175
del 24/10/23

All' Agenzia Campana Mobilità,
Infrastrutture e reti ACaMIR
pec acm@pec.acam-campania.it

A DG 50.18 Lavori Pubblici
e Protezione Civile
pec dg.501800@pec.regione.campania.it

A DG 50.08 Mobilità
pec dg.500800@pec.regione.campania.it

Oggetto: fenomeno bradisismico nell' Area Flegrea dei campi flegrei-Misure urgenti per la verifica della funzionalità delle infrastrutture di trasporto e degli altri servizi essenziali. Richiesta di segnalazione delle criticità esistenti.

In riscontro all'oggetto , in allegato si inviano le schede delle criticità riscontrate sul territorio del Comune di Bacoli debitamente compilate.

Il Resp. Area VI
Giovanni Capuano



Prot. N.23905 del 03-11-2023 PG/2023/0532459 - 06/11/2023



Città di Bacoli
Città Metropolitana di Napoli

Al Dipartimento Affari Interni e Territoriali
del Ministero dell'Interno
dait@pec.interno.it

Al Dipartimento della Ragioneria Generale
dello Stato, del Ministero dell'Economia e
delle Finanze
rgs.ragionieregenerale.coordinaimento@pec.mef.gov.it

p.c.:

Al Dipartimento della Protezione Civile
Nazionale
protezionecivile@pec.governo.it

Alla Direzione Generale per i Lavori
Pubblici e la Protezione Civile
dg.501800@pec.regione.campania.it
italo.giulivo@regione.campania.it

OGGETTO: INTERVENTO DI MESSA IN SICUREZZA COSTA E COSTONI A RISCHIO IDROGEOLOGICO
(CUP C87H22000540001) – Decreto di finanziamento del 18.07.2022

Prot. N.24040 del 06-11-2023 PG/2023/0534697 - 07/11/2023



Regione Campania
Data: 07/11/2023 11:30:43, PG/2023/0534697



Città di Bacoli (Città Metropolitana di Napoli)

Al Dipartimento della Protezione Civile Nazionale
protezionecivile@pec.governo.it

Alla Direzione Generale per i Lavori Pubblici e la
Protezione Civile
dg_501800@pec.regione.campania.it
dg_500.800@pec.regione.campania.it
italo.giulivo@regione.campania.it

e.p.c. _____ Vice Presidente
Avv. Fulvio BonavitaCola
vice.presidente@pec.regione.campania.it

Consigliere Luca Cascone
cascone.luc@cr.campania.it

OGGETTO: FENOMENO BRADISISMICO NELL'AREA DEI CAMPI FLEGREI - Rilevazioni criticità relative a conseguenze sisma su strade e sottoservizi, coste e costoni, stato dell'arte progettazioni interventi viabilità di evacuazione, dispositivi di viabilità di sicurezza-integrazione dati.

RE DI BACOLI PROT. N° 0024040 DEL 06-11-2023 IN PARTENZA

Prot. N.26649 del 06-12-2023 PG/2023/0600319 - 12/12/2023



Città di Bacoli (Città Metropolitana di Napoli)

Regione Campania
500600 - DIREZIONE GENERALE PER LA DIFESA DEL SUOLO E L'ECOSISTEMA
dg.500600@pec.regione.campania.it

e.p.c. _____ Vice Presidente
Avv. Fulvio Bonavitacola
vice.presidente@pec.regione.campania.it

OGGETTO: FENOMENO BRADISISMICO NELL'AREA DEI CAMPI FLEGREI - Rilevazioni criticità relative a conseguenze sisma su coste e costoni, stato dell'arte progettazioni. Integrazione nota protocollo generale n. 0024429 del 09.11.2023.

14.2.2 Comune di Giugliano in Campania

Prot. 0128771/2023 - U del 27/10/2023 PG/2023/0522011 - 30/10/2023

Città di Giugliano in Campania

Smistamento: SETTORE ATTIVITA' PRODUTTIVE E SVILUPPO ECONOMICO / SUAP, COMMERCIO, ARTIGIANATO, AGRICOLTURA, TRASPORTI

Prt.G. 0128771/2023 - U - 27/10/2023 12:34:48

PDF conforme al D.P.C.M. del 22 febbraio 2013



Città di Giugliano in Campania
80014 (Città Metropolitana di Napoli)
SETTORE ATTIVITÀ PRODUTTIVE SVILUPPO ECONOMICO
SUAP Servizi alle Imprese Commercio aree pubbliche e sede fissa
Pubblici esercizi Artigianato Agricoltura - Concessioni suolo pubblico Trasporto Pubblico locale

SPETT.LE
Agenzia Campana Mobilità, Infrastrutture e Reti AcaMIR
pec: acam@pec.acam-campania.it

DG 50.18 Lavori Pubblici e Protezione Civile
pec: dg.501800@pec.regione.campania.it

DG 50.08 Mobilità
pec: dg.500800@pec.regione.campania.it

e p.c.
AL SINDACO


AL SEGRETARIO GENERALE
SEDE

OGGETTO: RISCONTRO NOTA REGIONE CAMPANIA PROT. N. 121306/2023 SU RICHIESTA SEGNALAZIONE EVENTUALI CRITICITA' INFRASTRUTTURE DI TRASPORTO A SEGUITO DEL FENOMENO DEL BRADISISMO AREA CAMPI FLEGREI FLEGREA

In relazione a quanto richiesto e descritto nella nota della Giunta Regionale della Campania prot. n. 121306 del 13.10.2023. che ad ogni buon fine si allega, si comunica che la ditta Gepatour Srl, in qualità di capogruppo dell'ATI GEPATOUR S.R.L./ANGELINO S.P.A. titolare del servizio di Trasporto Pubblico Locale del Comune di Giugliano in Campania, ha comunicato con nota prot. n. 128645 del 27.10.2023, per il tramite del DEC Ing. Vincenzo D'Ascia, che "non risultano e/o si evidenziano criticità alle infrastrutture legate al problema del bradisismo" sulle strade cittadine percorse dalle proprie linee.

Saluti

Il Responsabile del Servizio
Dott. Gianfranco Tesone





14.2.3 Comune di Marano di Napoli

PEC del 06/11/2023 PG/2023/0534062 - 07/11/2023

07/11/23, 09:31 [webmail.pec.actalis.it/layout/origiu/html/printMsg.html?_v_=v4r2b25.20220524_1300&confid=5&folder=SU5CTfg=5&msgid=9858](mailto:pec.actalis.it/layout/origiu/html/printMsg.html?_v_=v4r2b25.20220524_1300&confid=5&folder=SU5CTfg=5&msgid=9858)

Da "settorelavoripubblici" <settorelavoripubblici@pec.comune.marano.na.it>
"acam@pec.acam-campania.it" <acam@pec.acam-campania.it>, "dg.501800@pec.regione.campania.it"
A <dg.501800@pec.regione.campania.it>, "dg.500800@pec.regione.campania.it"
<dg.500800@pec.regione.campania.it>

Data lunedì 6 novembre 2023 - 18:55

Fenomeno bradisismico nell'area dei Campi Flegrei - Trasmissione segnalazioni criticità Comune di Marano di Napoli

Con riferimento alla nota Regionale PG/2023/0488473 si trasmettono le schede relative alle criticità presenti sul territorio del Comune di Marano di Napoli.

Cordiali Saluti
Ing. Giovanni Napoli

Allegato(i)

- Scheda segnalazione criticità emergenza bradisismo - Via Marano Quarto-signed.pdf (448 Kb)
- Scheda segnalazione criticità emergenza bradisismo - Via Cupa Orlando-signed.pdf (465 Kb)
- Scheda segnalazione criticità emergenza bradisismo - Via Cinque Cercole-signed.pdf (461 Kb)
- Scheda segnalazione criticità emergenza bradisismo - Via Santa Maria al Pigno-signed.pdf (454 Kb)
- Scheda segnalazione criticità emergenza bradisismo - Stadio Comunale-signed.pdf (510 Kb)

14.2.4 Comune di Monte di Procida**Prot. 0018116 - U del 27/10/2023 PG/2023/0521855 - 30/10/2023****COMUNE DI MONTE DI PROCIDA**
CITTA' METROPOLITANA DI NAPOLI
SETTORE III - LL.PP.Agenzia Campana Mobilità, Infrastrutture e Reti ACaMIR
pec: acam@pec.acam-campania.itRegione Campania
DG 50.18 Lavori Pubblici e Protezione Civile
pec: dg_501800@pec.regione.campania.it
DG 50.08 Mobilità
pec: dg_500800@pec.regione.campania.ite p.c.
Città Metropolitana di Napoli
pec: cittametropolitana.na@pec.itCommissario Straordinario
Dr. Giovanni Lucchese
Segretario Generale
Dr. Lorenzo Capuano
LL.SS.

Oggetto: Fenomeno bradisismico nell'area dei Campi Flegrei - Misure urgenti per la verifica della funzionalità delle infrastrutture di trasporto e degli altri servizi essenziali - Richiesta di segnalazione delle criticità esistenti. TRASMISSIONE ATTI.

In riscontro alla nota di pari oggetto del 12/10/2023 PG/2023/0488473, si trasmette in allegato la seguente documentazione:

- RELAZIONE SULLO STATO ATTUALE DEI PIANI DI EVACUAZIONI ED ANALISI DELLE CRITICITA' DEL TERRITORIO COMUNALE.
- SCHEDE a corredo redatte secondo il format ricevuto.
- TABELLA CON QUADRO SINOTTICO CRITICITA' E MITIGAZIONI.

Monte di Procida, 27/10/2023

Il Responsabile del III Settore
Arch. Antonio Mauro Illiano

Protocollo n°: **0018116** del **27-10-2023**Movimento: **Uscita**

Tipo Spedizione:

Oggetto: Fenomeno bradisismico nell'area dei Campi Flegrei - Misure urgenti per la verifica della funzionalità delle infrastrutture di trasporto e degli altri servizi essenziali - Richiesta di segnalazione delle criticità esistenti. TRASMISSIONE ATTI -Trasmissione 1 di 2

Corrispondenti

Denominazione	Indirizzo E-mail/PEC
Agenzia Campana Mobilità, Infrastrutture e Reti ACaMIR	acam@pec.acam-campania.it
dg.501800@pec.regione.campania.it	dg.501800@pec.regione.campania.it
Regione Campania Direzione Generale per la Mobilità	dg.500800@pec.regione.campania.it
Città Metropolitana di Napoli	cittametropolitana.na@pec.it

Assegnazioni

Assegnato a:	Assegnato da:	Data:
S3 - Ufficio Tecnico	Illiano Antonio Mauro	27/10/2023 12:18:24
S7 - Polizia Municipale	Illiano Antonio Mauro	27/10/2023 12:18:24
Sindaco	Illiano Antonio Mauro	27/10/2023 12:18:24
Segretario Generale	Illiano Antonio Mauro	27/10/2023 12:18:24

Allegati

TABELLA CON QUADRO SINOTTICO CRITICITA E MITIGAZIONI.xlsx relazione criticita MDP.pdf
Trasmissione-Schede.pdf relazione criticita MDP_Marcato.pdf Trasmissione-Schede_Marcato.pdf
Segnatura.xmlIl Responsabile
Scuotto Concetta**Prot. 0018121 - U del 27/10/2023 PG/2023/0521899 - 30/10/2023**Protocollo n°: **0018121** del **27-10-2023**Movimento: **Uscita**

Tipo Spedizione:

Oggetto: Fenomeno bradisismico nell'area dei Campi Flegrei - Misure urgenti per la verifica della funzionalità delle infrastrutture di trasporto e degli altri servizi essenziali - Richiesta di segnalazione delle criticità esistenti. TRASMISSIONE ATTI -Trasmissione 2 di 2

Corrispondenti

Denominazione	Indirizzo E-mail/PEC
Agenzia Campana Mobilità, Infrastrutture e Reti ACaMIR	acam@pec.acam-campania.it
Sig. Direttore Generale Protezione Civile Regione Campani	dg.501800@pec.regione.campania.it
Regione Campania Direzione Generale per la Mobilità	dg.500800@pec.regione.campania.it
Città Metropolitana di Napoli	cittametropolitana.na@pec.it

Assegnazioni

Assegnato a:	Assegnato da:	Data:
S3 - Ufficio Tecnico	Illiano Antonio Mauro	27/10/2023 12:25:50
S7 - Polizia Municipale	Illiano Antonio Mauro	27/10/2023 12:25:50
Sindaco	Illiano Antonio Mauro	27/10/2023 12:25:50
Segretario Generale	Illiano Antonio Mauro	27/10/2023 12:25:50

Allegati

TRASMISSIONE DOC DL 140.rar Segnatura.xml

Il Responsabile
Scuotto Concetta

Prot. 0020816 - U del 05/12/2023

Prot.6643-E-06/12/2023 Acamir

**COMUNE DI MONTE DI PROCIDA**
CITTA' METROPOLITANA DI NAPOLI
SETTORE III - LL.PP.Agenzia Campana Mobilità, Infrastrutture e Reti ACaMIR
pec: acam@pec.acam-campania.it
g.notarnicola@acamir.campania.itRegione Campania
DG 50.18 Lavori Pubblici e Protezione Civile
pec: dg_501800@pec.regione.campania.it
DG 50.08 Mobilità
pec: dg_500800@pec.regione.campania.ite p.c.
Città Metropolitana di Napoli
pec: cittametropolitana.na@pec.itCommissario Straordinario
Dr. Giovanni Lucchese
Segretario Generale
Dr. Lorenzo Capuano
LL.SS.

Oggetto: Fenomeno bradisismico nell'area dei Campi Flegrei - Misure urgenti per la verifica della funzionalità delle infrastrutture di trasporto e degli altri servizi essenziali - Richiesta di segnalazione delle criticità esistenti. TRASMISSIONE ATTI errata corregge.

In riscontro alla nota di pari oggetto del ACaMIR su richiesta dell'Ing. Giovanni Notarnicola Responsabile U.O. Investimenti e pianificazione, si trasmette in allegato la seguente documentazione:

- SCHEDE corrette che sostituiscono le precedenti
- Scheda di segnalazione n° 31a - Via Torregaveta
 - Scheda di segnalazione n° 31b - Via Torregaveta
 - Scheda di segnalazione n° 31c - Via Panoramica
 - Scheda di segnalazione n° 34a - Depuratore Fognario
 - Scheda di segnalazione n° 34c - Pozzo a vortice

Monte di Procida, 05/12/2023

Il Responsabile del III e VI Settore
Arch. Giovanni Bartolo

COMUNE DI MONTE DI PROCIDA - C_F 488 - 01 - 0020816 - Uscita - 05/12/2023 - 16.42

AGENZIA CAMPANA PER LA MOBILITÀ LE INFRASTRUTTURE E LE RETI
Protocollo Arrivo N. 6643/2023 del 06-12-2023
Allegato 2 - Copia Documento

Prot. 0022181 - U del 27/12/2023 PG/2023/0622318 - 28/12/2023



COMUNE DI MONTE DI PROCIDA
CITTA' METROPOLITANA DI NAPOLI
SETTORE III - LL.PP.

Agenzia Campana Mobilità, Infrastrutture e Reti ACaMIR
pec: acam@pec.acam-campania.it
g.notarnicola@acamir.campania.it

Regione Campania
DG 50.18 Lavori Pubblici e Protezione Civile
pec: dg_501800@pec.regione.campania.it
DG 50.08 Mobilità
pec: dg_500800@pec.regione.campania.it

e.p.c.
Città Metropolitana di Napoli
pec: cittametropolitana.na@pec.it

Commissario Straordinario
Dr. Giovanni Lucchese
Segretario Generale
Dr. Lorenzo Capuano
LL.SS.

Oggetto: Fenomeno bradisismico nell'area dei Campi Flegrei - Misure urgenti per la verifica della funzionalità delle infrastrutture di trasporto e degli altri servizi essenziali - Richiesta di segnalazione delle criticità esistenti. TRASMISSIONE ATTI integrazione.

In riscontro alla nota di pari oggetto del ACaMIR su richiesta dell'Ing. Giovanni Notarnicola Responsabile U.O. Investimenti e pianificazione, si trasmette in allegato la seguente documentazione:

SCHEDA corrette che sostituiscono le precedenti

- Scheda di segnalazione n° 3.3.b - Corso Garibaldi

Monte di Procida, 27/12/2023

Il Responsabile del III e VI Settore
Arch. Giovanni Bartolo



COMUNE DI MONTE DI PROCIDA - C_F488 - 01 - 0022181 - Usola - 27/12/2023 - 16:44

AGENZIA CAMPANA PER LA MOBILITA' LE INFRASTRUTTURE E LE RETI
Protocollo Arrivo N. 6944/2023 del 27-12-2023
Allegato 3 - Copia Documento

14.2.5 Comune di Napoli

PG/2023/0821888- 12/10/2023

PG/2023/491333 - 13/10/2023



Comune di Napoli
Data: 12/10/2023, PG2023/0821888



Assessorato alle Infrastrutture, alla Mobilità e alla Protezione Civile

Prot. n. ⁶³⁴ del 12.10.2023
PG/2023/ 821888

Al Dirigente
Direzione Generale per i Lavori Pubblici
e la Protezione Civile
dott. geol. Italo Giulivo

Oggetto: Criticità presenti sulla rete infrastrutturale stradale per emergenza Campi Flegrei.

Si trasmette, in allegato, la nota di cui in oggetto comprensiva di ulteriori n.2 allegati, a firma dell'Assessore prof. ing. Edoardo Cosenza.

Cordialmente

La Responsabile di Segreteria

Alice Lombardi

PEC del 27/10/2023 PG/2023/0535519 - 07/11/2023

07/11/23, 14:12 webmail.pec.actalis.it/layout/origin/printMsg.html?v_y_v4r2b25.20220524_1300&contid=active&folder=TU/TU19DRVJU...

Da: "capo.gabinetto" <capo.gabinetto@pec.comune.napoli.it>
A: "dg.501800@pec.regione.campania.it" <dg.501800@pec.regione.campania.it>
Data venerdì 27 ottobre 2023 - 17:19

Re:Fenomeno bradisismico nell'area dei Campi Flegrei - Misure urgenti per la verifica della funzionalità delle infrastrutture di trasporto e degli altri servizi essenziali - Richiesta di segnalazione delle criticità esistenti.

Spett.le Direzione Generale per i Lavori Pubblici e la Protezione Civile,
con riferimento alla comunicazione PG/2023/0488473 del 10 ottobre 2023, avente ad oggetto "Fenomeno bradisismico nell'area dei Campi Flegrei - Misure urgenti per la verifica della funzionalità delle infrastrutture di trasporto e degli altri servizi essenziali - Richiesta di segnalazione delle criticità esistenti", si inoltrano le schede complete di relazione sottoscritte dai dirigenti e relativi shape file:
- Asse Occidentale, collegamento zona ospedaliera - tangenziale di Napoli;
- Nuovo collegamento Bagnoli-Agnano-Tangenziale;
- Asse di collegamento Pianura-Soccavo-Vomero.
Saluti
La Segreteria del Capo di Gabinetto

Da: "dg.501800@pec.regione.campania.it" <dg.501800@pec.regione.campania.it>
A: entea.toronevolutumo@legalmil.it, u.dagregorio@savsr.it, metropolitanadinapoli@pec.sinapsis-srl.net, armspa@pec.iam.it, ri-dpi-dip.na@pec.rfi.it, anas.campania@postcert.stradeanas.it, anas.a2@postcert.stradeanas.it, tangenzialedinapoli@pec.tangenzialedinapoli.it, legge887@pec.regione.campania.it, ucpozzuoli@mit.gov.it, progettazione@pec.regione.campania.it, dg.501700@pec.regione.campania.it, cittametropolitana.na@pec.it, info@pec2.comune.pozzuoli.na.it, capo.gabinetto@pec.comune.napoli.it, ufficioprotocollo@pec.comune.bacoli.na.it, protocollo@pec.comune.montediprocida.na.it, protocollogenerale@pec.comune.quarto.na.it, protocollo@pec.comune.marano.na.it, protocollo@pec.comune.gugliano.na.it, dg.500800@pec.regione.campania.it
Cc: capo.gab@pec.regione.campania.it, vice.presidente@pec.regione.campania.it, cascone.luc@cr.campania.it, acam@pec.acam-campania.it, direttore.generale@acamir.campania.it, i.giulivo@regione.campania.it
Data: Thu, 12 Oct 2023 15:14:22 +0200
Oggetto: Fenomeno bradisismico nell'area dei Campi Flegrei - Misure urgenti per la verifica della funzionalità delle infrastrutture di trasporto e degli altri servizi essenziali - Richiesta di segnalazione delle criticità esistenti.

Si trasmette la nota prot. n.488473 del 12/10/2023

Direzione Generale per i Lavori Pubblici e la Protezione Civile
Tel. 081 7963087 - 3088
e-mail: dg.5018@regione.campania.it
pec: dg.501800@pec.regione.campania.it

Allegato(i)

scheda e relazione Infra_Asse Occidentale_rev 27 ott-signed.pdf (1067 Kb)
scheda e relazione Infra_asse Vomero-Pianura_rev 27 ott-signed-signed.pdf (1508 Kb)
scheda e relazione Infra_sottopasso Bagnoli Tangenziale_rev 27 ott-signed.pdf (637 Kb)
Nuovo collegamento Bagnoli - Agnano - Tangenziale.zip (2 Kb)
Asse collegamento Vomero-Pianura.zip (9 Kb)
asse_occidentale_rev2.zip (1421 Kb)

PG/997968 - 06/12/2023 PG/2023/0600295 - 12/12/2024



COMUNE DI NAPOLI

Area Tutela del Territorio

Servizio Ciclo Integrato delle Acque e Tutela del Mare

Giunta Regionale della Campania

Direzione generale per la difesa del suolo e l'ecosistema

dg.500600@pec.regione.campania.it

c.a. ing. Gaetano D'Agostino

gaetano.dagostino@regione.campania.it

E, p.c.:

Comune di Napoli

Capo di Gabinetto

Comune di Napoli

Assessore alle infrastrutture, mobilità e protezione civile

Consorzio Conca di Agnano e dei Bacini Flegrei

concagnano@pec.it

Commissario straordinario delegato ex art.10 c.1 D.L. 91/2014

commstradpcm21gen11@pec.regione.campania.it

Oggetto: Misure di prevenzione rischio nell'area Campi Flegrei, DL 140 12.10.2023. Progetto Completamento emissario Conca di Agnano.

Facendo seguito all'incontro tenutosi presso gli uffici della Protezione Civile Regionale in data 9 novembre 2023 e ai successivi colloqui intercorsi per le vie brevi con la Direzione generale per la difesa del suolo e l'ecosistema della Regione Campania, si trasmette in allegato alla presente la SCHEDA SEGNALAZIONE CRITICITÀ SUL SISTEMA DELLE INFRASTRUTTURE nell'ambito dell' EMERGENZA BRADISISMO, debitamente compilata, unitamente agli allegati in essa previsti:

1. Relazione sintetica descrittiva della criticità;
2. Planimetria generale;
3. Piantina aerea generata con google Maps in formato .png;
4. Imbocco e sbocco emissario in formato .kmz
5. Quadro economico;
6. Cronoprogramma sintetico attività.

Si precisa che la presente trasmissione viene effettuata nelle more del perfezionamento dell'iter amministrativo finalizzato all'approvazione degli atti.

Sottoscritta digitalmente da:

Il RUP

ing. Roberta CATAPANO

Il Dirigente

Arch. Salvatore IERVOLINO

14.2.6 Comune di Pozzuoli

Prot. 0092102 - U - del 27/10/2023 PG/2023/0520710 - 30/10/2023

COMUNE DI POZZUOLI - c_g964 - REG_UFFICIALE - 0092102 - Uscita - 27/10/2023 - 11:33



Municipio di Pozzuoli
Provincia di Napoli
Ufficio del Sindaco

Agenzia Campania Mobilità Infrastrutture e Reti – ACAMIR

acam@pec.acam-campania.it

Direzione Regionale 50.18 Lavori Pubblici e Protezione Civile

dg.501800@pec.regione.campania.it

Direzione Regionale 50.08 Mobilità

dg.500800@pec.regione.campania.it

Oggetto:

Fenomeno bradisismico nell'area dei Campi Flegrei - Misure urgenti per la verifica della funzionalità delle infrastrutture di trasporto e degli altri servizi essenziali - Richiesta di segnalazione delle criticità esistenti. Riscontro Comunicazione Regione Campania n. 0488473 del 12/10/2023. Invio schede di segnalazione.

In riscontro alla nota in oggetto emarginata e con riferimento al fenomeno bradisismico nell'area dei Campi flegrei si inviano , così come richiesto ed in allegato alla presente, le seguenti schede di segnalazione redatte a cura degli uffici tecnici della scrivente Amministrazione:

- Scheda Acquedotti – reti idriche
- Scheda Fognature
- Scheda Ponti

L'occasione è gradita per porgere distinti saluti.

Il Dirigente Ambiente e Servizi
Arch. Stefano Terrazzano

Il Dirigente Lavori Pubblici
Arch. Santina Napolitano

il Sindaco

Ing. Luigi Manzoni

Prot. 0097945-U-17/11/2023 PG/2023/0560487 - 17/11/2023

COMUNE DI POZZUOLI - c_g964 - REG_UFFICIALE - 0097945 - Uscita - 17/11/2023 - 13:51

**COMUNE DI POZZUOLI**
Città Metropolitana di Napoli

**Alla Direzione Generale per la Protezione Civile
della Regione Campania
dott. Italo Giulivo
dg.501800@pec.regione.campania.it**

**p.c. alla Tangenziale di Napoli
tangenzialedinapoli@pec.tangenzialedinapoli.it**

**p.c. all'Ing. Felice Morisco - Responsabile Direzione generale per le strade e le autostrade,
l'alta sorveglianza sulle infrastrutture stradali e la vigilanza sui contratti concessori
autostradali - dg.strade@pec.mit.gov.it - svca@pec.mit.gov.it**

Si fa riferimento alla nota con cui Codesta Spett.le Protezione Civile Regionale ha richiesto una ricognizione delle criticità sulle infrastrutture di competenza strettamente connesse al fenomeno di bradisismo, al fine di assicurare la funzionalità e fruibilità delle stesse.

A tale riguardo si rappresenta come la scrivente amministrazione ha individuato, tra le altre, quale via di fuga in caso di emergenza la via Cupa Cigliano la quale serve un agglomerato di circa 800 famiglia ed oltre mille cittadini puteolani. Tale viabilità ha una larghezza di circa 2,5 metri, con tratti in cui si configurano una serie di strozzature che ne fanno un vero e proprio imbuto. Considerato che tale viabilità, per un tratto, viaggia in complanare con la sede della Tangenziale di Napoli si rende opportuno, nonché necessario, ipotizzare un varco di emergenza allo scopo di consentire un immediato innesto sulla tratta autostradale e favorire la via di fuga per i residenti interessati.

Si richiede pertanto un confronto con Codesta Protezione Civile Regionale, la Prefettura e la Concessionaria Tangenziale di Napoli per studiare la fattibilità della ipotesi sopra descritta.

In attesa di un Vostro positivo riscontro, si porgono cordiali saluti.

**Il Sindaco
ing. Luigi Manzoni**



**LUIGI
MANZONI
17.11.2023
12:53:11 UTC**

Segreteria del Sindaco - tel. 081.855.12.29 - 081.855.13.42
mail: segreteriasindaco@comune.pozzuoli.na.it
pec: segreteriasindaco@pec2.comune.pozzuoli.na.it



E-mail del 15/12/2023 PG/2023/0623177 - 28/12/2023

Fwd: Schede Rampa di accesso emergenziale in Tangenziale da via Cupa Cigliano e Service asse di collegamento Tangenziale - Porto

ITALO GIULIVO <italo.giulivo@regione.campania.it>

Lun 18/12/2023 15:44

A: LUCA EDUARDO MORRONE <lucaeduardo.morrone@regione.campania.it>; SALVATORE GUASTAFIERRO <salvatore.guastafierro@regione.campania.it>

2 allegati (12 MB)

Scheda Via Cupa Cigliano.docx; Sc

Ci sono nel prospetto?

Inviato da Outlook per And

REGIONE CAMPANIA

Prot. 2023. 0623177 28/12/2023 15,19

Mitt. COMUNE DI POZZUOLI

Ass. 5018 DIREZIONE GENERALE PER I LAVOR...

Classifica: 53.8. Fascicolo: 47 del 2023



From: GIUSEPPE CARANNANTE <giuseppe.carannante@regione.campania.it>

Sent: Friday, December 15, 2023 4:58:42 PM

To: ITALO GIULIVO <italo.giulivo@regione.campania.it>; Direttore Generale <direttore.generale@acamir.campania.it>

Subject: I: Schede Rampa di accesso emergenziale in Tangenziale da via Cupa Cigliano e Service asse di collegamento Tangenziale - Porto

*Acquisire al
protocollo delle DG-18.*

Avv. Giuseppe Carannante

Direttore Generale per la Mobilità Tel. 081.7969950-9419

mail: g.carannante@regione.campania.it - dg.500800@pec.regione.campania.it

Da: Massimo Vertola <massimo.vertola@comune.pozzuoli.na.it>

Inviato: venerdì 15 dicembre 2023 16:46

A: GIUSEPPE CARANNANTE <giuseppe.carannante@regione.campania.it>

Cc: Elio Buono <elio.buono@comune.pozzuoli.na.it>; agostino.dilorenzo <agostino.dilorenzo@comune.pozzuoli.na.it>

Oggetto: Schede Rampa di accesso emergenziale in Tangenziale da via Cupa Cigliano e Service asse di collegamento Tangenziale - Porto

Su disposizione dell'arch. Di Lorenzo, invio in allegato le schede degli interventi:

- Rampa di ingresso in Tangenziale di Napoli da Via Cupa Cigliano da attivare in caso di emergenza
- Strada in galleria dell'asse di collegamento della Tangenziale di Napoli (via Campana), rete viaria costiera e porto di Pozzuoli

Cordialmente
Massimo Vertola

14.2.7 Comune di Quarto**Prot. U - 0038688/2023 del 27/10/2023****PG/2023/0522076 - 30/10/2023**

COMUNE DI QUARTO	U
Protocollo N.0038688/2023 del 27/10/2023	

**COMUNE di QUARTO****Città Metropolitana di Napoli****Settore V - Servizio LL.PP****Spett.le**

Agenzia Campana Mobilità, Infrastrutture e Reti ACaMIR –

PEC: acam@pec.acam-campania.it

DG 50.18 Lavori Pubblici e Protezione Civile

PEC: dg.501800@pec.regione.campania.it

DG 50.08 Mobilità

PEC: dg.500800@pec.regione.campania.it

OGGETTO: Fenomeno bradisismico nell'area dei Campi Flegrei - Misure urgenti per la verifica della funzionalità delle infrastrutture di trasporto e degli altri servizi essenziali - Richiesta di segnalazione delle criticità esistenti

Con la presente, in riferimento alla nota trasmessa in data 12/10/2023 prot n.PG/2023/0488473, al fine di avviare la ricognizione delle predette criticità, si allegano le schede di segnalazione compilate.

Distinti saluti

Il Responsabile Settore V
arch. Daniele Francese

14.3 Corrispondenza Regione e altri soggetti pubblici

14.3.1 MIT - Ufficio Circondariale Marittimo di Pozzuoli

Prot. 0017166 del 19/10/2023 PG/2023/051368 - 25/10/2023

es. mod. ARSOPR REGISTRO UFFICIALE D. 0017166.09-12-2023

SPAZIO RISERVATO ALLA PROTOCOLLAZIONE ELETTRONICA



Ministero delle Infrastrutture e dei Trasporti
**Ufficio Circondariale marittimo
Pozzuoli**

Sezione: *Tecnico amministrativa operativa*
Ufficio: *Tecnica*
Largo San Paolo, s.n.c. - 80078 Pozzuoli (NA)
PEC: cp-pozzuoli@pec.mit.gov.it
e-mail: ucpozzuoli@mit.gov.it
Allegati: 2

TRASMISSIONE VIA PEC

80078 - Pozzuoli (NA), 18/10/2023

p.d.c. Ufficio Tecnica - 081/5261160

A: Agenzia Campana Mobilità, Infrastrutture e Reti
ACaMIR
acam@pec.acam-campania.it

Giunta Regionale della Campania
Direzione Generale per la Mobilità
dg_500900@pec.regione.campania.it

Giunta Regionale della Campania
Direzione Generale Lavori Pubblici e Protezione
Civile
dg_501600@pec.regione.campania.it

E, p.c.: Direzione Marittima della Campania
dm.napoli@pec.mit.gov.it

Comune di Pozzuoli
C.A.: Sig. Sindaco
info@pec2.comune.pozzuoli.na.it
segreteria@sindaco@pec2.comune.pozzuoli.na.it

Argomento: Fenomeno bradisismico nell'area dei Campi Flegrei - Misure urgenti per la verifica della funzionalità delle infrastrutture di trasporto e degli altri servizi essenziali - Richiesta di segnalazione delle criticità esistenti. -

Riferimento: Nota della Regione Campania nr. PG/2023/0488473 in data 12/10/2023, assunta in pari data a prot. n. 1667. -

Prosecuzione: Foglio nr. 13370 in data 22.08.2023.

Regione Campania

GIUNTA REGIONALE DELLA CAMPANIA / DIREZIONE GENERALE PER I LAVORI PUBBLICI E LA
PROTEZIONE CIVILE

RICEVUTA DI REGISTRAZIONE AL PROTOCOLLO GENERALE

Mittente	Cod. fiscale/partita IVA	Residenza/ sede legale
UFFICIO CIRCONDARIALE MARITTIMO DI POZZUOLI		

HA PRESENTATO IN DATA ODIERNA 25/10/2023

Protocollo nr. 17166 - del 19/10/2023 - CPPOZZU - Ufficio Circondariale Marittimo di Pozzuoli
Fenomeno bradisismico nell'area dei Campi Flegrei - Misure urgenti per la verifica della funzionalità
delle infrastrutture di trasporto e degli altri servizi essenziali - Richiesta di segnalazione delle criticità
esistenti.

acquisito/a al protocollo generale con il nr. PG/2023/513368

14.3.2 Prefettura di Napoli**Prot. 0334715 - 19/10/2023 PG/2023/0506287 - 23/10/2023**BELLARÒ
L - Roma (Sp) - 1

Mod. 4

*Prefettura - Ufficio territoriale del Governo
di Napoli*

Area V Staff I

Napoli, data del protocollo.

- Alla Regione Campania:
- Sig. Direttore Generale per la Mobilità
- Sig. Dirigente Staff Protezione Civile Emergenza e Post-Emergenza

Al Sig. Sindaco del Comune di Bacoli

Al Sig. Commissario Prefettizio del Comune di Monte di Procida

Al Sig. Direttore del Parco Archeologico dei Campi Flegrei

Al Sig. Comandante Capitaneria di Porto di Pozzuoli

Oggetto: Resoconto riunione del 17/10/2023 - problematica del varo e alaggio delle imbarcazioni al Porto di Baia.

Si trasmette l'unito resoconto della riunione di coordinamento, concernente l'oggetto.

P. Il Dirigente Area V staff I
Viceprefetto Aggiunto Dott. Vincenzo Chietti

Prefettura Napoli - Area V Staff I - Prot. Uscita N. 0334715 del 19/10/2023

14.3.3 Regione Campania - DG 50.08.00 per la Mobilità

Pec DG500803 del 07/11/2023 + integr. mail del 12/12/2023 PG/2023/0550251 - 15/11/2023

15/11/23, 10:44 webmail.pec.it/layout/origin/html/printMsg.html?_v_=#4.2.91.20231025_1111&contid=&folder=8U5CT1g=&msgid=98850&body=...

Da "uod.500803@pec.regione.campania.it" <uod.500803@pec.regione.campania.it>
"acam@pec.acam-campania.it" <acam@pec.acam-campania.it>, "dg.501800@pec.regione.campania.it"
A <dg.501800@pec.regione.campania.it>, "dg.500800@pec.regione.campania.it"
<dg.500800@pec.regione.campania.it>
Cc: "giuseppe.carannante@regione.campania.it" <giuseppe.carannante@regione.campania.it>
Data martedì 7 novembre 2023 - 14:19

Fenomeno bradisismico nell'area dei Campi Flegrei - Misure urgenti per la verifica della funzionalità delle infrastrutture di trasporto e degli altri servizi essenziali - Segnalazione delle criticità esistenti.

Con riferimento alla nota prot. Regione Campania n. 488473 del 12.10.2023 allego scheda segnalazione criticità per la UOD 50.08.03
il Dirigente
Ing. Gennaro Dean SALZANO

Allegato(i)

UOD.500803-Scheda segnalazione criticita_signed.pdf (336 KB)

14.3.4 Regione Campania – DG 50.17.00 per il Ciclo Integrato delle Acque e dei Rifiuti, Valutazioni e Autorizzazioni Ambientali**PG/2023/0519045 del 27/10/2023 (Prot. Interno)**

50.17.00

Giunta Regionale della Campania
Direzione Generale per il Ciclo Integrato delle acque e dei rifiuti,
Autorizzazioni Ambientali
Il Direttore Generale

All'Agenzia Campana Mobilità,
Infrastrutture e Reti ACaMIR
acam@pec.acam-campania.it

Alla DG 50.18.00 Lavori Pubblici e
Protezione Civile
dg.501800@pec.regione.campania.it

Alla DG 50.08 Mobilità
dg.500800@pec.regione.campania.it

OGGETTO: Fenomeno bradisismico nell'area dei Campi Flegrei - Misure urgenti per la verifica della funzionalità delle infrastrutture di trasporto e degli altri servizi essenziali - Richiesta di segnalazione delle criticità esistenti.
Trasmissione Schede di Segnalazione

In riferimento all'oggetto, si trasmettono le schede di segnalazione opportunamente compilate e corredate dalla documentazione richiesta, scaricabili al link <https://regionecampania.sharepoint.com/:f/s/UOD-50-17-03-Implantiereti-Ciclo-Integratp-Acque-di-Rilevanza-Regionale/EhIEZYIEHx1GuR5TNLAv2RQBjHlFfedwOVJZAF0Eu4Jw>. Per ogni scheda di segnalazione è stata prodotta una cartella, numerate da 1 a 9 tante quanto sono le criticità individuate.

I Funzionari EQ
Arch. Salvatore Schiano lo moriello
Geom. Vincenzo Trinchillo
firma autografa omessa ai sensi dell'art. 3 comma 2 del d.lgs 39/1008

Il Direttore Generale
Dott. Antonello Barretta
firma autografa omessa ai sensi dell'art. 3 comma 2 del d.lgs 39/1008

Regione Campania
Data: 27/10/2023 16:28:27, PG20230519045



E-mail del 17/12/2023**PG/2023/0615866 20/12/2023**

Giunta Regionale della Campania
Direzione Generale per il Ciclo Integrato
delle Acque e dei Rifiuti e Autorizzazioni ambientali
Staff – Tecnico Amministrativo – Impianti e reti
del ciclo integrato delle acque di rilevanza regionale
Il Dirigente

All'Agenzia Campana Mobilità,
Infrastrutture e Reti ACaMIR
acam@pec.acam-campania.it

Alla DG 50.18.00 Lavori Pubblici e
Protezione Civile
dg.501800@pec.regione.campania.it

Alla DG 50.08 Mobilità
dg.500800@pec.regione.campania.it

OGGETTO: Fenomeno bradisismico nell'area dei Campi Flegrei - Misure urgenti per la verifica della funzionalità delle infrastrutture di trasporto e degli altri servizi essenziali - Richiesta di segnalazione delle criticità esistenti.

Integrazione Schede di segnalazione.

In riferimento all'oggetto, ad integrazione di quanto trasmesso con nota prot. n. PG/2023/0519045 del 27/10/2023, si trasmettono le allegate schede di segnalazione:

- Criticità condotte sottomarine;
- Criticità monitoraggio Acquedotto.

I Funzionari EQ
Arch. Salvatore Schiano lo moriello
Geom. Vincenzo Trinchillo
firma autografa omessa ai sensi dell'art. 3 comma 2 del d.lgs 39/1993

Ing. Rosario Manzi
Firma autografa omessa
ai sensi dell'art. 3 del D.Lgs. n. 39/1993

14.3.5 Regione Campania – Ufficio Speciale Grandi Opere

PG/2023/0595519 - 07/12/2023 (Prot. Interno)



Giunta Regionale della Campania
Ufficio Speciale Grandi Opere

Al DG 8 - Mobilità
dg.500800@pec.regione.campania.it

Al DG 18 – Protezione civile e lavori pubblici
dg.501800@pec.regione.campania.it

e p.c.: Al Responsabile della struttura tecnica del
Commissario Straordinario ex lege 887/84
legge887@pec.regione.campania.it

Oggetto: Programma di adeguamento del sistema di trasporto intermodale nelle aree interessate dal fenomeno bradisismico ex art. 11, comma 18 legge 887/84. Relazione interventi di competenza dell'Ufficio Speciale Grandi Opere della Giunta Regionale della Campania.

PG/2023/0607912 - 15/12/2023

PG/2023/0617602 - 21/12/2023



Giunta Regionale della Campania
Ufficio Speciale Grandi Opere

Al DG 8 - Mobilità
dg.500800@pec.regione.campania.it

Al DG 18 – Protezione civile e lavori pubblici
dg.501800@pec.regione.campania.it

e p.c.: Al Responsabile della struttura tecnica del
Commissario Straordinario ex lege 887/84
legge887@pec.regione.campania.it

Oggetto: Programma di adeguamento del sistema di trasporto intermodale nelle aree interessate dal fenomeno bradisismico ex art. 11, comma 18 legge 887/84. Relazione interventi di competenza dell'Ufficio Speciale Grandi Opere della Giunta Regionale della Campania.

Con riferimento alla relazione trasmessa con protocollo n° 595519 del 07/12/2023 ed a seguito dell'incontro di autovalutazione PSC 14/20, avvenuto in data 14/12/2023, si rappresenta che l'importo complessivo già finanziato nell'ambito del PSC 14/20 della Regione Campania e del MIT si attesta in 172,7 milioni di Euro in luogo del 174,0 precedentemente indicati.



Prot.14/2024 - del 03/01/2024 PG/2024/0004685 - 04/01/2024

Regione Campania
Data: 03/01/2024 09:22:36, P02240004685
Da: <acamir@pec.acamir-camp.com> <acamir@pec.acamir-camp.com>
A: "GIUNTA REGIONALE DELLA CAMPANIA-DG. GOVERNO DEL TERRITORIO LAVORI PUBBLICI E PROTEZIONE CIVILE" <dg.501800@pec.regione.campania.it>, "GIUNTA REGIONALE DELLA CAMPANIA-DG. GOVERNO DEL TERRITORIO LAVORI PUBBLICI E PROTEZIONE CIVILE" <clucestuardo.morone@regione.campania.it>
Data mercoledì 3 gennaio 2024 - 16:53

Agenzia Campana per la Mobilità le Infrastrutture e le Reti - 03/01/2024 - 0000014

PIANO BRADISISSIMO POZZUOLI - SCHEDE E RELAZIONI PER GLI INTERVENTI DI COMPETENZA

Si basinettano le schede di cui in oggetto.\nCondali asub.

Allegato(i)

- Segnatura.xml (3 KB)
- TestoPEC.pdf (179 KB)
- Copia_DocPrincipale_TestoPEC.pdf (181 KB)
- AREA_FLEGREA_RELAZIONE_SCHEDE_COMPLETE.zip (6144 KB)



REGIONE CAMPANIA
Prot. 2024, 0004685 04/01/2024 09:22
Data: 03/01/2024
Messa in Copia (Schede) approntate per il lavoro
Classificato: N. S. P02240004685 - 3 del 2024



Prot.22/2024 - del 04/01/2024 PG/2024/0005534 - 04/01/2024

Regione Campania
Data: 04/01/2024 12:03:50, PG20240005534
Da: <acamir@pec.acamir-camp.com> <acamir@pec.acamir-camp.com>
A: "GIUNTA REGIONALE DELLA CAMPANIA-DG. GOVERNO DEL TERRITORIO LAVORI PUBBLICI E PROTEZIONE CIVILE" <dg.501800@pec.regione.campania.it>, "GIUNTA REGIONALE DELLA CAMPANIA-DG. GOVERNO DEL TERRITORIO LAVORI PUBBLICI E PROTEZIONE CIVILE" <clucestuardo.morone@regione.campania.it>
Data giovedì 4 gennaio 2024 - 11:02

PIANO BRADISISSIMO POZZUOLI - SCHEDE E RELAZIONI PER GLI INTERVENTI DI COMPETENZA - RETTIFICA

In riferimento a quanto in oggetto, è rettificata della nota prot. n. 14 del 03.01.24, si trasmettono le schede aggiornate.\nCondali asub.

Allegato(i)

- Segnatura.xml (3 KB)
- TestoPEC.pdf (180 KB)
- Copia_DocPrincipale_TestoPEC.pdf (181 KB)
- Schede_Ufficio_Grandi_Opere_agg_04_01_24.zip (6906 KB)



REGIONE CAMPANIA
Prot. 2024, 0005534 04/01/2024 12:03
Data: 04/01/2024
Messa in Copia (Schede) approntate per il lavoro
Classificato: N. S. P02240005534 - 1 del 2024



14.3.6 Commissario Straordinario ex art. 11 comma 18° L. 887/84**Prot 9723-6/11/2023 PG/2023/0534093 - 07/11/2023**

Il Presidente della Regione Campania
Commissario Straordinario
ex art. 11 comma 18° L.887/84

Napoli, 6 novembre 2023

Prot. n. 9723

Alla DG8 – Mobilità
dg.500800@pec.regione.campania.it

Alla DG18 – Protezione Civile
dg.501800@pec.regione.campania.it

e p.c. Al Presidente della Regione Campania
Commissario Straordinario ex lege 887/84
per il tramite del Capo di Gabinetto
capo.gab@pec.regione.campania.it

**Oggetto: "Programma di adeguamento del sistema di trasporto intermodale nelle aree interessate dal fenomeno bradisismico"
Art. 11, comma 18°, legge 887/84**

Si fa riferimento alla nota prot. 2023.0488473 del 13 ottobre 2023, con la quale codeste Direzioni Generali hanno richiesto l'indicazione di eventuali criticità relative ad infrastrutture strettamente connesse al fenomeno bradisismico.

Al riguardo, si precisa che la scrivente Amministrazione è competente all'attuazione del Programma in oggetto indicato che prevede la realizzazione di opere infrastrutturali e la successiva consegna agli Enti individuali quale destinatari delle opere realizzate, e, pertanto, non risultando, questa Struttura, titolare di infrastrutture di proprietà o gestite in via diretta, non vi sono particolari criticità da segnalare in ordine a tale fattispecie.

Si rappresenta invece, che nell'ambito del complessivo Programma in oggetto, è stata prevista, tra le altre, la realizzazione degli interventi di seguito indicati, che rivestono, stante l'attuale fase di recrudescenza del fenomeno bradisismico, primaria importanza ed urgenza che, purtroppo, in esito a circostanze che ne hanno ritardato l'attuazione nei tempi programmati, nonché dell'emergenza COVID, necessitano di un rifinanziamento stimabile in una percentuale di maggiorazione di non meno del 30% dell'importo dei lavori.

Prot. 9799-6/12/2023 PG/2023/0597889 - 11/12/2023



*Il Presidente della Regione Campania
Commissario Straordinario
ex art. 11 comma 18° L.887/84*

Napoli, 6 dicembre 2023

Prot. n. 9799

Alla DG8 - Mobilità
dq.500800@pec.regione.campania.it

Alla DG 18 — Protezione Civile
dq.501800@pec.regione.campania.it

e p.c. Al Presidente della Regione Campania
Commissario Straordinario ex lege 887/84 per
il tramite del Capo di Gabinetto
capo.gab@pec.regione.campania.it

Oggetto: "Programma di adeguamento del sistema di trasporto intermodale nelle aree interessate dal fenomeno bradisismico"
Art. 11, comma 18°, legge 887/84

Si fa riferimento alla nota prot. 2023.0488473 del 13 ottobre 2023, con la quale codeste Direzioni Generali hanno richiesto l'indicazione di eventuali criticità relative ad infrastrutture strettamente connesse al fenomeno bradisismico ed alla nota della scrivente Struttura prot. n. 9723 del 6 novembre 2023.

Con quest'ultima nota venivano inviate a codeste Direzioni generali, fra le altre, le schede di interventi in corso a cura di questo Commissariato che necessitano di integrazioni finanziarie.

A seguito dell'incontro del 5 dicembre u.s. tra questa Amministrazione, il Comune di Pozzuoli e codeste Direzioni Generali si trasmette, come concordato, la scheda di sintesi degli interventi C11 1° e 2° lotto con il quadro economico aggiornato per il completamento degli stessi.

Il Responsabile della Struttura ex L. 887/84
Dott. Antonio Lepore



ANTONIO LEPORE
Regione Campania
Dirigente
06.12.2023
18:05:30
GMT+01:00

14.3.7 Consorzio di Bonifica della Conca di Agnano e dei Bacini Flegrei

Prot. DPC Generale-P-UIIC_SRV-0056163-03/11/2023 PG/2023/0532832 - 06/11/2023

(segnalazione pervenuta per tramite la PCM - DPC)

DPC-DPC_Generale-P-UIIC_SRV-0056163-03/11/2023

MODULANO
P.C.M. - P.C. - B



*Presidenza
del Consiglio dei Ministri*

DIPARTIMENTO DELLA PROTEZIONE CIVILE

Prot. N.° _____
Registra al Foglio del _____
N.° _____

Roma;

Mod. 9

INDIRIZZI IN ALLEGATO

OGGETTO: Rif.to nota prot. n. 963 del 19 ottobre 2023 – Segnalazioni potenziali criticità per il piano nazionale di protezione civile Campi Flegrei.

Con la nota in oggetto, che ad ogni buon fine si allega in copia, il Consorzio di bonifica della conca di Agnano e dei bacini Flegrei evidenzia una potenziale situazione di criticità connessa al crollo della volta del tunnel, causata da eventi sismici più energetici, che ad oggi svolge la funzione di condurre verso il mare l'acqua delle sorgenti che alimentavano il lago di Agnano.

Tale scenario impatterebbe significativamente sulle infrastrutture locali e sulle vie di allontanamento previste dal piano nazionale di protezione civile per il rischio vulcanico, compromettendone di fatto l'utilizzabilità ai fini dell'allontanamento della popolazione.

Ciò premesso, si chiede a codesta Regione di voler esaminare quanto evidenziato dal predetto Consorzio di bonifica anche in relazione a quanto previsto dall'art. 5 comma 1 del D.L. 140 del 12 ottobre 2023.

IL CAPO DEL DIPARTIMENTO

Fabrizio Curcio

La Vice Capo del Dipartimento

Immacolata Pizzillo

LA DIRETTRICE DELL'UFFICIO DI
ATTIVITÀ TECNICHE-SCIENTIFICHE PER LA
PREVISIONE E PREVENZIONE DEI RISCHI

Giulia Pizzillo

IL DIRETTORE OPERATIVO PER IL
COORDINAMENTO DELLE EMERGENZE

Luigi D'Agostino

Prot. 1029 - 08/11/2023 PG/2023/0546129 - 13/11/2023

08/11/23, 09:37 webmail.pec@regione.campania.it concagnano@pec.it

Da "Conca Agnano Pec.it" <concagnano@pec.it>
 A "dg.501800@pec.regione.campania.it" <dg.501800@pec.regione.campania.it>
 Data mercoledì 8 novembre 2023 - 15:46

15/11/2023

Segnalazioni potenziali criticità piano nazionale di protez. civile Campi Flegrei-Emissario in galleria Conca Agnano-attuazione indicazioni a seguito riunione tenutasi l'8.11.2023 presso la Protezione Civile della Regione Campania-Richiesta contributo

All'Egregio Direttore Generale D.G. 50.18.00 Dott. Italo Giulio

Con la presente si trasmette la nota consortile concernente l'oggetto prot. n. 1029 dell' 8.11.2023, in uno al relativo allegato.

Distinti saluti

F.to
 Il Direttore
 Dott. Paolo D'Alba

*Poerio,
 anzitutto buon lavoro in
 questi giorni - [Signature]*

GIUNTA REGIONALE DELLA CAMPANIA	
Direzione Centrale 0040/00	
Lavori Pubblici e Protezione Civile	
09 NOV 2023	
Dott.	
A	JOB.06
Firma	

Prot. 546129

CONSORZIO DI BONIFICA DELLA CONCA DI AGNANO E DEI BACINI FLEGREI CF 80015780636

Centro Direzionale Isola I/2
 80143 Napoli
 Tel. 0817347401 - Pec 0817346798
 E-mail: consorzio@consorzioconcaagnano.it
bonifica.concaagnano.it
www.concaagnano.it

*Monica
 Quastano [Signature]*

Informative Privacy - Ai sensi del Regolamento (UE) 2016/679 e del D.Lgs 196/30/06/2003 si precisa che le informazioni contenute in questo messaggio e negli eventuali allegati, sono riservate e ad uso esclusivo del destinatario. Qualora il messaggio in parola le fosse pervenuto per errore, La preghiamo di eliminarlo senza copiarlo e di non inoltrarlo a terzi, desiderando gentilmente comunicazione. Grazie.

REGIONE CAMPANIA

Privacy Information - This message, for and/or privileged information. If you are copy, disclose or take any action based please advise the sender immediately

Prot. 2023. 0546129 13/11/2023 14,43
 N. 1029 - CONSORZIO BONIFICA CONCA DI AGNANO

A. 1029 - DIREZIONE GENERALE PER I LAVORI
 CLASSIFICA: SE. M. PROTEZIONE CIVILE - 49 DEL 0023

Itain confidential in this not use, message in error, etc.



Allegato(i)

- Nota consortile prot. n. 1029 del 8.11.23.pdf (69 Kb)
- Nota consortile prot.n.573 del 6.08.2019.pdf (97 Kb)

Prot. 1087-20/11/2023 PG/2023/0560899 - 21/11/2023

21/11/23, 10:52 webmail.pec.it?layout=origin/html/printMsg.html?_v_=-4.2.91.20231025_1111&contid=&folder=SUSCIT1g=&msgid=99452&body=

Da "Conca Agnano Pec.it" <concagnano@pec.it>
A "protocollo@pec.anticorruzione.it" <protocollo@pec.anticorruzione.it>
Cc "dg.501800@pec.regione.campania.it" <dg.501800@pec.regione.campania.it>,
"protezione.civile@pec.comune.napoli.it" <protezione.civile@pec.comune.napoli.it>
Data lunedì 20 novembre 2023 - 13:29

Attività di ispezione e verifica delle condizioni strutturali, della funzionalità idraulica e dello stato generale dei luoghi dell'esistente emissario in galleria della Conca di Agnano - Delibera consortile n. 8 P del 16.11.2023

Napoli, il 20.11.2023 – Prot. n. 1087

Con riferimento all'oggetto, in adempimento a quanto previsto dalle Linee Guida approvate con decreto dirigenziale n. 309 del 16.08.2021 della Direzione Generale 50.18 Lavori Pubblici e Protezione Civile della Regione Campania, si trasmette in allegato la seguente documentazione:

- Delibera consortile n. 8/P del 16.11.2023 avente ad oggetto: "Attività di ispezione e verifica delle condizioni strutturali, della funzionalità idraulica e dello stato generale dei luoghi dell'esistente emissario in galleria della Conca di Agnano- determinazioni in merito";
- Atto consortile prot. n 1079 del 20.11.2023 di conferimento incarico professionale per espletamento delle predette attività, in ossequio alla su citata Delibera n. 8/P del 16.11.2023.

I su indicati atti sono pubblicati sul sito istituzionale dell'Ente, sia nella sezione "Pubblicazione varie" che nella sezione "Amministrazione Trasparente".

Distinti saluti

F.to
Il RUP
Ing. Salvatore Rosano

Prot. 1187 - 11/12/2023**PG/2023/0600989 - 12/12/2023**

Protocollo Consorzio n. 1_x_4,2,9^ 2023/026_1111¢id=KFolder=SU6CT1g=&msgid=100789&body...
Data: 12/12/2023 16:57:13, PG/2023/0600989

Da "Conca Agnano Pec,It" <concaagnano@pec.it>
A "dg.501800@pec.regione.campania.it" <dg.501800@pec.regione.campania.it>
Data lunedì 11 dicembre 2023 - 17:54

R: Invio documentazione registrata in uscita con id, PG/595951/2023 del 11/12/2023 alle ore 09:11-Attività di ispezione e verifica delle condizioni strutturali,della funzionalità idraulica e dello stato generale dei luoghi dell'esistente emissario

Napoli, il 11.12.2023- Prot. n. 1187

Alla Spett.le Giunta Regionale della Campania
Direzione Generale 50,18,00
Lavori Pubblici e Protezione Civile

Si riscontra la pec sotto riportata per comunicare con la presente l'aggiornamento sulla attività in oggetto allo stato poste in essere, che vengono qui di seguito riportate:

- con Delibera Consortile n. B /P del 16,11,23 è stato nominato il RUP della persona dell' Ing. Salvatore Rosano e stabilito il conferimento dell'incarico professionale all'Ing. Francesco Saturno di svolgere le attività sopra indicate;
- con Atto Consortile prot. n. 1079 del 20.11.23 è stato formalmente conferito al predetto ing. Francesco Saturno l'incarico professionale per l'espletamento delle attività di ispezione e verifica delle condizioni strutturali, della funzionalità idraulica e dello stato generale dei luoghi dell'esistente emissario in galleria della Conca di Agnano, incarico accettato in pari data;
- che, onde poter effettuare le attività di ispezioni previste accedendo nell'opera sotterranea nel rispetto delle norme in materia di sicurezza sui luoghi di lavoro, l'Ing. Francesco Saturno con pec del 21.11.23 assunta agli atti consortili in data 22.11.23 con prot. n. 1094, ha comunicato quanto segue:

A) "Le condizioni attuali meteorologiche risultano essere tali da non permettere l'ispezione dell'emissario in gallerie in sicurezza in quanto il valore del tirante idraulico risulterebbe tale da non permettere lo stesso accesso per la dovuta ispezione";
B) "E' necessario attendere, dalla fine degli eventi meteorici, che sia trascorsa un tempo non inferiore a giorni tre, tempo in cui il valore dell'onda di piena venga totalmente dissipata dalla rete idraulica, al fine di poter effettuare le ispezioni programmate";

Atteso quanto sopra esposto e considerato il perdurare delle piogge cadute in questo periodo sul territorio di Agnano (ultima precipitazione domenica 10.12.2023), ad oggi non è stato possibile accedere in sicurezza nell'opera sotterranea in argomento, pertanto si auspica che le relative attività di ispezione possano essere effettuate nel più breve termine possibile.

A riguardo si informa comunque Codesta Spett.le DG che da sopralluoghi effettuati ultimamente dal personale consortile, anche in momenti di piovosità, in prossimità sia dell'imbocca che dello scarico dell'emissario de quo, non è stata rilevata al momento alcuna alterazione del deflusso idraulico.

Nel precisare che sarà cura dello scrivente Consorzio aggiornare tempestivamente su ogni prossimo sviluppo delle attività in questione, si porgano distinti saluti.

F.to
Il RUP
Ing. Salvatore Rosano

F.to
Il Presidente
Dott. Giovanni Falconi

https://webmail.pec.it/you/Verifica.html?src=Msg.html?_x_4,2,9^ 2023/026_1111¢id=KFolder=SU6CT1g=&msgid=100789&body=1,3

1/2

Prot. 1105 - 23/11/2023



**CONSORZIO DI BONIFICA DELLA CONCA DI AGNANO
 E DEI BACINI FLEGREI**

Associazione Nazionale delle Bonifiche

P.E.C.

Prot. n° **1105**
 Cir. III Classe 2 Fasc. 18
 Resp. al foglio prot. n° del
 Allegati n°

Napoli, il 23 novembre 2023
 Centro Direzionale, Isola 9/2
 Tel. 081/7547440 - Fax 081/7248886
 e-mail: amministrazione@consorzioconcaagnano.it
 Pec: amir@consorzioconcaagnano.it

Oggetto: Comuni di Pozzuoli (NA) - Richiesta di intervento per rimoderna struttura del canale di deflusso del Lago D'Averno.

- Allo Spett.le: Giunta Regionale della Campania
 Direzione Generale per la Difesa Suolo e l'Equilibrio
 Pec: dg20060@pec.regione.campania.it
- Allo Spett.le: Giunta Regionale della Campania
 Direzione Generale Lavori Pubblici e Protezione Civile
 U. O. D. Genio Civile di Napoli - Presidio Protezione Civile
 Pec: uo0181806@pec.regione.campania.it
- All'Egr. Direzione Generale per i L.L., P.P. e la Protezione Civile
 Pec: dg_201880@pec.regione.campania.it
- Allo Spett.le: SMA Campania
 Pec: sma@smacampania.it
- Allo Spett.le: Comune di Pozzuoli
 Pec: comdep@comune.pozzuoli.na.campania.it
- Allo Spett.le: Città Metropolitana di Napoli
 Pec: cim@comune.metropolitana.na.it
- e p.c.: All'Egr. Vicepresidente della Regione Campania
 con delega all'Ambiente - Avv. Fulvio Bonniciolo
 E-mail: responsabileambiente@regione.campania.it
 Pec: vicepresidente@pec.regione.campania.it
- Allo Spett.le: Ena Parco Campi Flegrei
 Pec: ena@enaparcocampi.it
- Allo Spett.le: D. G. 58.17.00 Ciclo Integrato delle acque e del suolo
 Pec: dg20170@pec.regione.campania.it
- Allo Spett.le: U.O. D. 58.18.92 STAFF Protezione Civile
 Pec: staffprotezionecivile@pec.regione.campania.it

Con la presente si riassumono le note regionali esistenti concernenti l'oggetto, prot. n°9527232 del 02.11.2023 della D. G. per la Difesa del Suolo e l'Equilibrio, e prot. n°9531646 del 06.11.2023 della D. G. L.L. 19, e Protezione Civile, per precisare che il canale di deflusso del Lago D'Averno sito in Comune di Pozzuoli (NA), oggetto della problematica rappresentata, risulta essere necessariamente al di fuori del perimetro di contribuzione consentita, quindi di operatività, e non riguarda, anche indirettamente, opere idrauliche di bonifica gestite da questo Consorzio.

In effetti il territorio interessato dal predetto canale, non è oggetto di alcuna attività censuaria di manutenzione, in quanto sullo stesso, attualmente, non esistono opere regolarmente classificate di bonifica integrale e formalmente trasferite alla gestione di questo ente, quindi se detto territorio, essendo al di fuori dell'attuale perimetro di contribuzione, non viene imposto il pagamento del contributo di bonifica ai sensi del R. D. n° 215/1933 e dello L. R. n°4/2003.

Peraltro, in ossequio alla normativa vigente in materia ed attesa, tra l'altro, che il predetto canale è stato realizzato, e fino ad oggi mantenuto, a cura e spese di altro ente pubblico (vedi eventuali interventi eseguiti dalla Soc. SMA Campania - esercente dei servizi manutentivi per la Regione Campania), lo scrivente Consorzio non ha alcuna competenza sull'opera da qui ed è da ritenersi inattuamente sollevato da qualsiasi responsabilità in merito.

A riguardo, peraltro, come l'obbligo non sussiste che la Giunta Regionale della Campania, Direzione Generale per la Difesa del Suolo e l'Equilibrio, con proprio nota prot. n°932348 del 25.06.2023, in occasione di trattazione di una problematica, similare a quella in oggetto, ha precisato quanto segue: "nei casi opere necessarie per lo scolo delle acque Anarchiche o opere relative ai loro esfiltrati o al riempimento alluvionale, la manutenzione deve essere interamente a carico delle strutture competenti". [Pec: \[pec@regione.campania.it\]\(mailto:pec@regione.campania.it\)](mailto:pec@regione.campania.it)

Nel senso a disposizione per ogni eventuale ulteriore informazione in merito (presso i diretti uffici).



14.4 Corrispondenza Gestori di rete e Servizi pubblici

14.4.1 RFI S.p.A.

RFI-VDO-DOIT.NA.ING\A0011\P\2023\0001936 - 27/10/2023 PG/2023/0549134 - 14/11/2023



Vice Direzione Generale Network Management Infrastrutture
Direzione Operativa Infrastrutture
Direzione Operativa Infrastrutture Territoriale Napoli
S.O. Ingegneria Napoli

Il Responsabile

Ferrovie dello Stato Italiane
UA 27/10/2023
RFI-VDO-DOIT.NA.ING\A0011
1\P\2023\0001936

Alla c.a dell' Agenzia Campana Mobilità,
Infrastrutture e Reti ACaMIR
pec: acam@pec.acam-campania.it

DG 50.18 Lavori Pubblici e Protezione Civile
pec: dg.501800@pec.regione.campania.it

DG 50.08 Mobilità
pec: dg.500800@pec.regione.campania.it

c.a. DOIT NAPOLI
Ing. Fabio Rapuano

Oggetto: Fenomeno bradisismico nell'area dei Campi Flegrei - Misure urgenti per la verifica della funzionalità delle infrastrutture di trasporto e degli altri servizi essenziali - Richiesta di segnalazione delle criticità esistenti.

Con riferimento alla Nota, di pari oggetto, ricevuta dalla Giunta Regionale della Campania con protocollo PG/2023/0488473 in data 12/10/2023, si trasmette lo schema di sintesi relativo alle opere d'arte gestite dalla scrivente RFI S.p.A. e presenti sull'area dei Campi Flegrei.

Da link allegato è possibile scaricare tutta la documentazione richiesta con la nota in parola.

https://gruppositaliane-my.sharepoint.com/:f/g/personal/955662_rfi_it/Ej2gNP6BouFDgD6uW-Zz204BhFr6jf0Lqf5e-DoKOM0_w?e=Ou3E8N

14.4.2 ANAS S.p.A.

Prot. 0912466-20/11/2023 PG/2023/0561885 - 21/11/2023

CDG.ST CZ.REGISTRO UFFICIALE.U.0912466.20-11-2023



STC/AGRA2
Rif. nota prot. PG/2023/0488473 del 12/10/2023

AGENZIA CAMPANA MOBILITA'
INFRASTRUTTURE E RETI ACAMIR
acam@pec.acam-campania.it

DG 50.18 LAVORI PUBBLICI E PROTEZIONE
CIVILE
dg.501800@pec.regione.campania.it

DG 50.08 MOBILITA'
dg.500800@pec.regione.campania.it

e p.c. Direzione Operativa
Assetto Infrastrutturale Rete
ROMA

Direzione Risorse Umane ed Organizzazione
Affari Generali
Gestioni Sede e Servizi di Facility
ROMA

Oggetto: Fenomeno bradisismo nell'area dei Campi Flegrei – Misure urgenti per la verifica della funzionalità delle infrastrutture di trasporto e degli altri servizi essenziali.
Richiesta segnalazione delle criticità esistenti

Si riscontra la pari oggetto in riferimento, acquisita al prot. ANAS in data 12/10/2023 con n. CDG-0797752, si rassegna quanto di seguito dettagliato.

In esito ai temi delle pregresse interlocuzioni, nonché degli indirizzi assunti nel corso dell'incontro intrattenutosi sul tema in data 6 ottobre u.s. presso gli uffici della Direzione Generale Protezione Civile Regionale, si conferma la funzionalità statica delle opere d'arte poste a patrimonio dell'Autostrada del Mediterraneo, ricadenti nel tratto interessato dai buffer sismici potenziali e dai percorsi funzionali ai piani d'esodo.

Tuttavia, al fine di porre in essere azioni necessarie all'incremento della resilienza all'evento sismico potenziale, garantendo anche nella eventualità di eventi severi la funzionalità delle strutture interessate dai percorsi d'esodo, come da piano, si propongono tra i fabbisogni di adeguamento sismico gli interventi che si ritengono funzionali alla attuazione dei necessari livelli di affidabilità in esecuzione al piano "campi flegrei".

Struttura Territoriale Calabria
Area Gestione Rete Autostrada del Mediterraneo
Contrada Ligiuri - 87100 Cosenza T [+39] 0984 30831 I - F [+39] 0984 36500
Pec: anas.a2@postacert.stradeanas.it - www.stradeanas.it

ANAS S.p.A. - Gruppo Ferrovie dello Stato Italiane
Società con socio unico soggetta all'attività di direzione e coordinamento di Rete Ferroviaria Italiana S.p.A.
e concessionaria ai sensi del D.L. 138/2002 (convertito con L. 178/2002)
Sede Legale: Via Monzambano, 10 - 00185 Roma T [+39] 06 44461 - F [+39] 06 4456224
Pec: anas@postacert.stradeanas.it
Cap. Soc. Euro 2.269.892.000,00 Iscr. R.E.A. 1024951 P.IVA 02133681003 C.F. 80208450587



Prot. 0978109-12/12/2023 PG/2023/0612217 - 19/12/2023

CDG-ST_NA:REGISTRO UFFICIALE.U.0978109.12-12-2023


anas
GRUPPO FS ITALIANE

ST CAM/AGR/RSOC

Trasmissione a mezzo pec

ANAS S.p.A.
ST_NA


21021180900
Prot. CDG-0978109-U del 12/12/2023

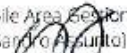
Alla Regione Campania
Direzione Generale 50/18/00
Lavori Pubblici e Protezione Civile
Pec: dg.501800@pec.regione.campania.it


Oggetto: Fenomeno bradisismico nell'area dei Campi Flegrei - Misure urgenti per la verifica della funzionalità delle infrastrutture di trasporto e degli altri servizi essenziali - Richiesta di segnalazione delle criticità esistenti.

Riscontro nota di PG/2023/0488473 del 12/10/2023

Con riferimento all'oggetto, si riscontra la nota di prot. 488473 del 12.10.2023 (prot. Anas CDG-0797752 del 12.10.2023), trasmettendo la scheda di segnalazione criticità con allegata relazione descrittiva degli interventi previsti.

Distinti Saluti

Il Responsabile Area Gestione Rete
(Ing. )

Il Responsabile Struttura Territoriale
Ing. 

Struttura Territoriale Campania
Via e L.F. Fenoglio, 25 - 80125 Napoli T: (+39) 081 7356111 - F: (+39) 081 621411
Pec: anas.cdmgpa@pec.strecoer.it - www.stredcmo.it

Anas S.p.A. - Gruppo Ferrovie dello Stato Italiane
Società con socio unico soggetta all'attività di direzione e coordinamento di Rete Ferroviaria Italiana S.p.A.
e concessionaria ai sensi del D.L. 138/2002 (convertito con L. 178/2002)
Sede Legale: Via Moravia mbano, 10 - 00185 Roma T: (+39) 06 46481 - F: (+39) 06 4656224
Pec: anas@post.uffici.stredcmo.it
Cap. Soc. Euro 2.199.892.000,00 - Iscr. R.E.A. 1024951 - P.IVA 02133661005 - C.F. 80126450587



14.4.3 Tangenziale di Napoli S.p.A.

TANA/NA/2023/0001770/EU del 23/10/2023

PG/2023/513421 - 25/10/2023

**** Ns. R.F. protocollo TANA/NA/2023/0001770/EU
23/10/2023 ****

Tangenziale di Napoli s.p.a.



Società con socio unico soggetta all'attività di direzione e coordinamento di Autostrade per l'Italia S.p.A.

Spett.le
Agenzia Campana per la Mobilità Infrastrutture e Reti
(ACaMIR)
acamir@pec.acamir-campania.it

Spett.le
Regione Campania
DG 50.18 Lavori Pubblici e protezione civile
dg.501800@pec.regione-campania.it

Spett.le
Regione Campania
DG 50.08 Mobilità
dg.500800@pec.regione-campania.it

c. p.c. Spett.le
Ministero delle Infrastrutture e della Mobilità Sostenibile
Dipartimento per le Infrastrutture, i Sistemi Informativi e
Statistiche
Direzione Generale per la Vigilanza sulle Concessionarie
Autostradali
Via Nomentana, 2
00161 ROMA
wcs@pec.mt.gov.it

Oggetto: Autostrada A56 – Tangenziale di Napoli S.p.A.
Fenomeno bradisismo nell'area dei Campi Flegrei – Misure urgenti per la verifica della
funzionalità delle infrastrutture di trasporto e degli altri servizi essenziali – richiesta di
segnalazione delle criticità esistenti

In riscontro alla vs nota prot.0489473 del 12.10.2023 di cui all'oggetto, con la quale si chiede la
ricognizione delle criticità sulle infrastrutture di competenza strettamente connesse al fenomeno di
bradisismo, in accordo con il Ministero concedente, si inoltra in allegato alla presente la documentazione
richiesta :

- Scheda di segnalazione delle criticità;
- Relazione tecnica;
- Planimetria con indicazione delle opere ricadenti in zona rossa.

Restando a disposizione per eventuali chiarimenti si porgono cordiali saluti


Tangenziale di Napoli S.p.A.
L'Amministrazione Delegata
(Ing. Luigi Iannace)



Sede e Direzione: 80126 NAPOLI - Via Dante 166 - Spazio Fidejussoria
Tel. PER 081.7254311 - FAX 081.9420792 - Cap. Soc. € 108.077.400,00
P.IVA 0138900835 - C.F. e Registro Imprese Napoli 02318230841
R.E.A. n. 246118/06



14.4.4 EAV S.r.l.

EAV-0036487-2023 del 25/10/2023

PG/2023/0519775 - 30/10/2023

EAV-0036487-2023 del 25/10/2023 17:59:02 - PRES - ,DOCE - ,INFR - ,MSIN -



Spett. Agenzia Campana Mobilità, Infrastrutture e Reti ACaMIR

acam@pec.acam-campania.it

DG 50.18 Lavori Pubblici e Protezione Civile

dg.501800@pec.regione.campania.it

DG 50.08 Mobilità

dg.500800@pec.regione.campania.it

Oggetto: Fenomeno bradisismico nell'area dei Campi Flegrei - Misure urgenti per la verifica della funzionalità delle infrastrutture di trasporto e degli altri servizi essenziali - Richiesta di segnalazione delle criticità esistenti.

Facendo seguito alla nota PG/2023/0488473 giunta a mezzo pec in data 12/10/2023, si inoltra, allegata alla presente, la documentazione richiesta per avviare la ricognizione delle criticità scaturenti dai fenomeni bradisismici.

Distinti Saluti.

Il Direttore Operativo Centrale

Ing. Pasquale Sposito

Firmato digitalmente da:
Pasquale Sposito
Data: 25/10/2023 16:11:59

Il Presidente del CdA e DG

Dott. Umberto De Gregorio

Firmato digitalmente da:
Umberto De Gregorio
Data: 25/10/2023 16:34:56

EAV-0041834-2023 del 30/11/2023**PG/2023/0587730 - 04/12/2023**

EAV-0041834-2023 del 30/11/2023 11:22:27 - PRES -



Regione Campania
Al Presidente della Regione Campania
Dott. Vincenzo De Luca
capo.gab@pec.regione.campania.it

DG 50.08 Mobilità
dg_500800@pec.regione.campania.it

DG 50.18 Lavori Pubblici e Protezione Civile
dg_501800@pec.regione.campania.it

Agenzia Campana Mobilità, Infrastrutture e Reti ACaMIR
acam@pec.acam-campania.it

Al Capo di Gabinetto e Responsabile della Programmazione Unitaria
Avv. Almerina Bove
capogabinetto@regione.campania.it

Al Vice Capo di Gabinetto relativamente alla Programmazione Unitaria
Avv. Maria Somma
vicecapogabinetto@regione.campania.it

Al Presidente della Commissione Trasporti
Ing. Luca Cascone
cascone.luc@pec.cr.campania.it

p.c. Ing. Pasquale Sposito
Ing. Giancarlo Gattuso
Ing. Fiorentino Borrello
SEDE

OGGETTO: Fenomeno bradisismico nell'area dei Campi Flegrei - Misure urgenti per la verifica della funzionalità delle infrastrutture di trasporto e degli altri servizi essenziali - Richiesta di segnalazione delle criticità esistenti.
Integrazione con Relazione Descrittiva

Facendo seguito alla nota EAV-0037897-2023 del 06/11/2023, la Scrivente integra le precedenti schede inviate con una relazione descrittiva (All.1) relativamente alle criticità sulla rete infrastrutturale EAV strettamente connesse con il fenomeno del bradisismo.

Cordiali saluti.

Il Presidente del C.d.A. e D.G.
(Dott. Umberto De Gregorio)

Firmato digitalmente da: UMBERTO DE GREGORIO
Data: 29/11/2023 16:47:16

EAV-0037897-2023 del 06/11/2023**PG/2023/0535990 - 07/11/2023**

EAV-0037897-2023 del 06/11/2023 17:46:56 - PRES -



Regione Campania
Al Presidente della Regione Campania
Dott. Vincenzo De Luca
capo.gab@pec.regione.campania.it

DG 50.08 Mobilità
dg_500800@pec.regione.campania.it

DG 50.18 Lavori Pubblici e Protezione Civile
dg_501800@pec.regione.campania.it

Agenzia Campana Mobilità, Infrastrutture e Reti ACaMIR
acam@pec.acam-campania.it

Al Capo di Gabinetto e Responsabile della Programmazione
Unitaria
Avv. Almerina Bove
capogabinetto@regione.campania.it

Al Vice Capo di Gabinetto relativamente alla Programmazione
Unitaria
Avv. Maria Somma
vicecapogabinetto@regione.campania.it

Al Presidente della Commissione Trasporti
Ing. Luca Cascone
cascone.luc@pec.cr.campania.it

p.c. Ing. Pasquale Sposito
Ing. Giancarlo Gattuso
Ing. Fiorentino Borrello
SEDE

OGGETTO: Fenomeno bradisismico nell'area dei Campi Flegrei - Misure urgenti per la verifica della funzionalità delle infrastrutture di trasporto e degli altri servizi essenziali - Richiesta di segnalazione delle criticità esistenti.

Schede segnalazioni criticità sul sistema dell'infrastruttura EAV

EAV-0041736-2023 del 29/11/2023 (Specifica acquisita da ACAMIR)

EAV-0041736-2023 del 29/11/2023 15:30:54 - NIRF -



Spettabile
ACAMIR
Centro Direzionale, Isola C3
Via G. Porzio - 80143 Napoli
c.a. Direttore Ing. Maria Teresa Di Mattia
direttore.generale@acamir.campania.it

OGGETTO: SCHEDA INTERVENTO "Arretramento stazione Torregaveta e risoluzione criticità stradale via Torregaveta"

In riferimento all'oggetto si trasmette:

- breve relazione descrittiva
- cronoprogramma
- quadro economico

Cordiali saluti.

Allegati: *csd*

Il Responsabile Unico del Procedimento

Ing. Fiorentino Borrello

Firmato digitalmente da: Fiorentino Borrello
Limite d'uso: Explicit Text. Questo certificato
rispetta le raccomandazioni previste dalla De
terminazione Agid N. 121/2019
Data: 29/11/2023 15:16:05

14.4.5 Acqua Bene Comune

Prot. 49906 - 07/11/2023 PG/2023/0535554 - 07/11/2023



L. DIRETTORE

ACQUA BENE COMUNE - NAPOLI



Tipo Partenza
Num. 0049906
del 07/11/2023

Spett.le Regione Campania
Giunta Regionale della Campania

Direzione Generale 50 08 00 Mobilità
dg.500800@pec.regione.campania.it
acam@pec.acam-campania.it

Direzione Generale 50 18 00 Lavori Pubblici e
Protezione Civile
dg.501800@pec.regione.campania.it

e. p.g.

Spett.le Comune di Napoli
Assessorato alle Infrastrutture, Mobilità e
Protezione Civile
c.a. Prof. Ing. Edoardo Cosenza
assessorato.trasporti@comune.napoli.it
carmela.fedele@comune.napoli.it

Servizio Ciclo Integrato delle Acque e Tutela del
Mare
c.a. Arch. Salvatore Iervolino
salvatore.iervolino@comune.napoli.it

Servizio Protezione Civile
c.a. Ing. Pasquale Di Pace
pasquale.dipace@comune.napoli.it

OGGETTO: Fenomeno bradisismico nell'area dei Campi Flegrei – Misure urgenti per la verifica della funzionalità delle infrastrutture di trasporto e degli altri servizi essenziali – Trasmissione schede su rete idrica e fognaria.

Si fa seguito a quanto discusso nel corso della riunione convocata dalla Regione sullo stato di avanzamento delle attività ricognitive relative all'oggetto tenutasi il 3.11.2023 presso la Direzione Generale della Protezione Civile regionale e, dando riscontro a quanto richiesto nella nota PG/522257/2023 del 30/10/2023 e nei inoltrati dall'Assessorato alle Infrastrutture con mail del 31/10/2023, si trasmettono le schede di segnalazione delle criticità sulle reti idriche e fognarie connesse con il fenomeno bradisismico nell'area dei Campi Flegrei.

Cordiali saluti

Ing. Sergio De Marco
Direttore



Allegati

- Scheda segnalazione criticità rete fognaria;
- Scheda segnalazione criticità rete idrica.

AGENZIA SPECIALE DEL COMUNE DI NAPOLI



www.abc.napoli.it
081 2910246
fax 081 521454
segreteria@abc.napoli.it

P. IVA 02675350552
Rov. Napoli 606136
Fondo di dotazione
040 55.973.04416

Via Argine, 523
80137 Napoli
081 381031
fax 081 7919 190

14.4.6 ACaMIR

Prot. 6912/2023 - del 21/12/2023 PG/2023/0621849 - 27/12/2023



Napoli, data del protocollo

Alla Giunta Regionale della Campania
Direzione Generale Lavori Pubblici e
Protezione Civile
Dott. Italo Giulivo

Pec: dg.501800@pec.regione.campania.it

Alla Giunta Regionale della Campania
Direzione Generale per la Mobilità
Avv. Giuseppe Carannante


Pec: dg.500800@pec.regione.campania.it

Oggetto: Fenomeno bradisismico nell'area dei Campi Flegrei - Misure urgenti per la verifica della funzionalità delle infrastrutture di trasporto e degli altri servizi essenziali - Richiesta di segnalazione delle criticità esistenti - Trasmissione scheda sistemi di indirizzamento veicolare e relativo monitoraggio.

Si fa riferimento alla nota di pari oggetto del 12/10/2023 PG/2023/0488473, nonché alle intese con codeste Direzioni Generali, per trasmettere in allegato la scheda di segnalazione delle criticità sul sistema delle infrastrutture stradali inerente ai sistemi di indirizzamento dei flussi veicolari e relativo monitoraggio in tempo reale, nonché la relativa Relazione illustrativa.

Si coglie l'occasione per porgere cordiali saluti.

Il Direttore Generale
Ing. Maria Teresa Di Mattia



14.4.7 EIC - Ente Idrico Campano

EIC prot. U 0025159 - 28-11-2023" PG/2023/0585719 - 04/12/2023

ente idrico campano prot. in partenza n. 0025159 dal 28-11-2023



Ai Gestori in economia e Strutturati dei territori interessati dal Piano Nazionale di Protezione Civile "Campi Flegrei"

Comune di Bacoli
Comune di Giugliano in Campania
Comune di Marano di Napoli
Comune di Monte di Procida
Comune di Pozzuoli
Comune di Quarto
ABC Napoli Azienda Speciale

e, p.c. REGIONE CAMPANIA

Direzione Generale 50.10.00
Lavori Pubblici e Protezione Civile
dg.501800@pec.regione.campania.it

REGIONE CAMPANIA

Direzione Generale 50.17.00
Staff impianti e reti del ciclo integrato delle acque
staff.ciclointegratoacque@pec.regione.campania.it

Oggetto: Segnalazione potenziali criticità inerenti infrastrutture del SII ai fini della definizione degli interventi inclusi nel Piano Nazionale di Protezione Civile "Campi Flegrei".

Si fa riferimento alla specifica richiesta formulata dallo Staff Impianti e reti del ciclo integrato delle acque in ordine alle informazioni relative alle reti comunali dei comuni in indirizzo.

Al riguardo, ai fini della definizione degli interventi urgenti ed indifferibili a salvaguardia e recupero delle infrastrutture del Servizio Idrico Integrato potenzialmente danneggiate dal fenomeno del bradisismo si richiede, se non già fatto, di segnalare le ulteriori criticità non evidenziate nell'ambito della ricognizione, effettuata nell'anno 2019, per la redazione del Piano d'Ambito Regionale nonché quelle ulteriori rilevate dal 2019 alla data odierna in considerazione dell'evoluzione e gli effetti del fenomeno del bradisismo in corso nell'area flegrea.

La richiesta riveste carattere di urgenza.

Cordiali Saluti.

Il Direttore Generale
Dott. Giovanni Marcella
