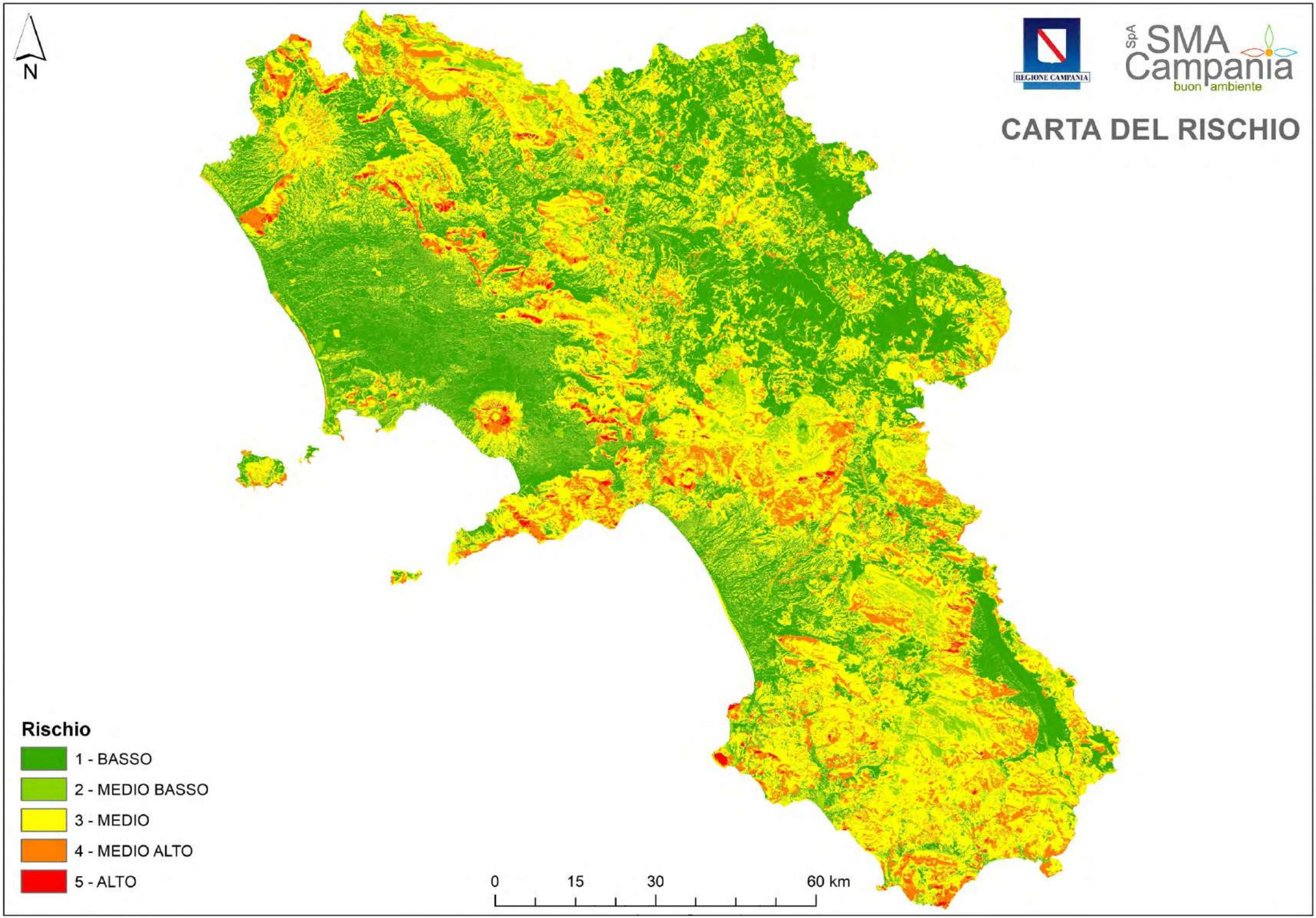
N
REGIONE CAMPANIA
SpA SMA Campania
buon ambiente
CARTA DEL RISCHIO
Rischio
1 - BASSO
2 - MEDIO BASSO
3 - MEDIO
4 - MEDIO ALTO
5 - ALTO
0
15
30
60 km

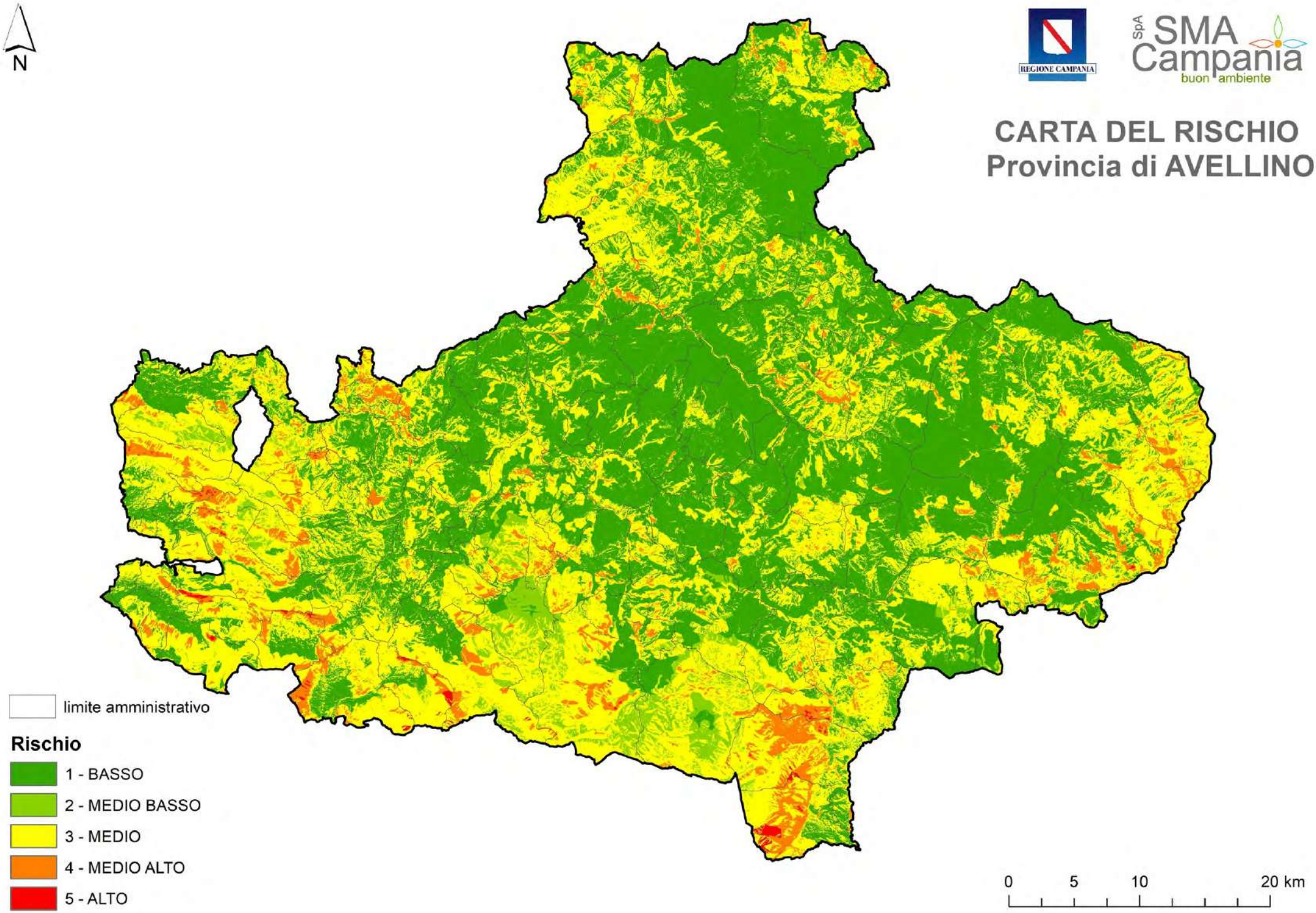
N
REGIONE CAMPANIA
SpA SMA Campania
buon ambiente
CARTA DEL RISCHIO
Provincia di AVELLINO
limite amministrativo
Rischio
1 - BASSO
2 - MEDIO BASSO
3 - MEDIO
4 - MEDIO ALTO
5 - ALTO
0
5
10
20 km

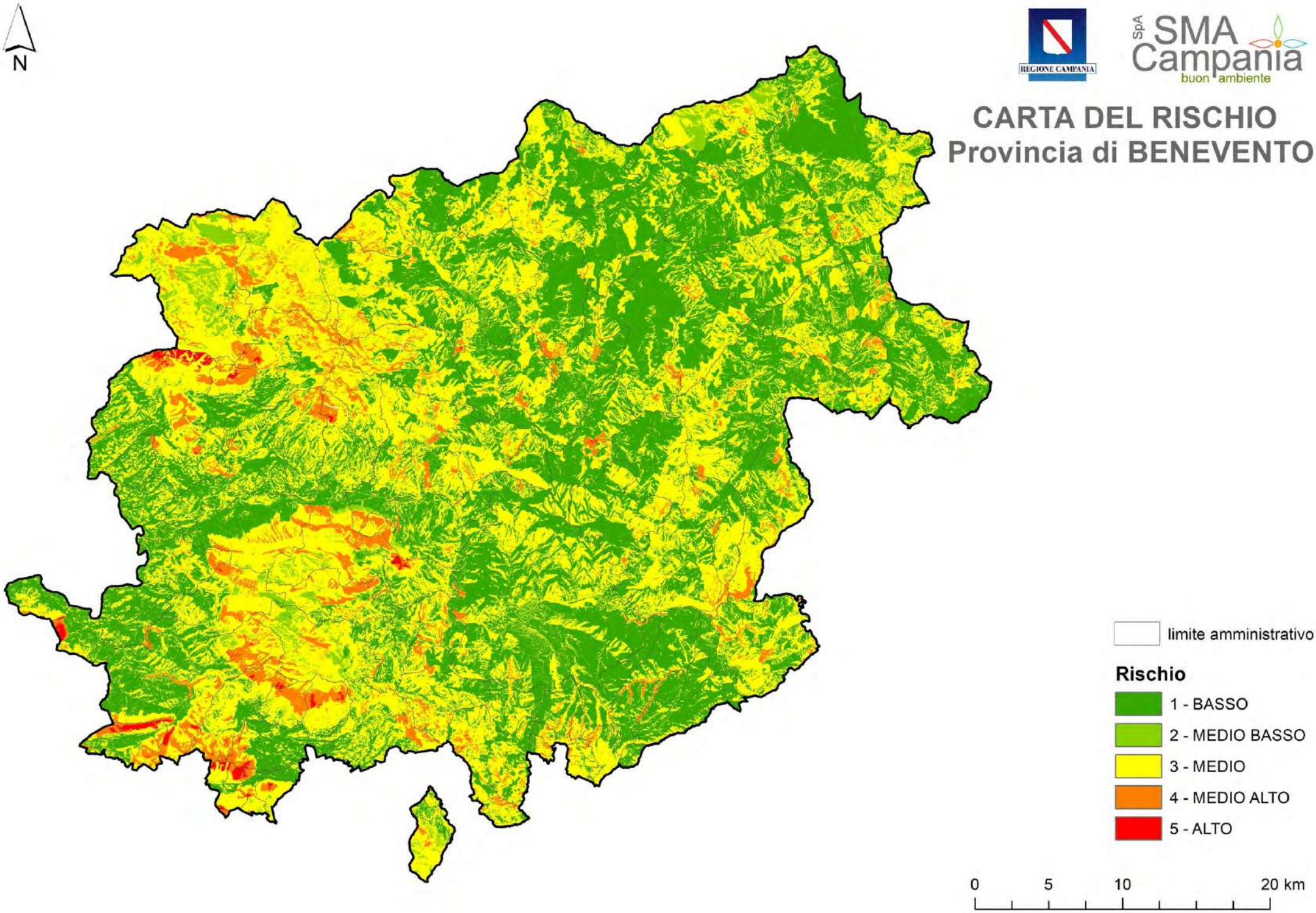
N
REGIONE CAMPANIA
SpA SMA Campania
buon ambiente
CARTA DEL RISCHIO
Provincia di BENEVENTO
limite amministrativo
Rischio
1 - BASSO
2 - MEDIO BASSO
3 - MEDIO
4 - MEDIO ALTO
5 - ALTO
0
5
10
20 km

CARTA DEL RISCHIO
Provincia di CASERTA

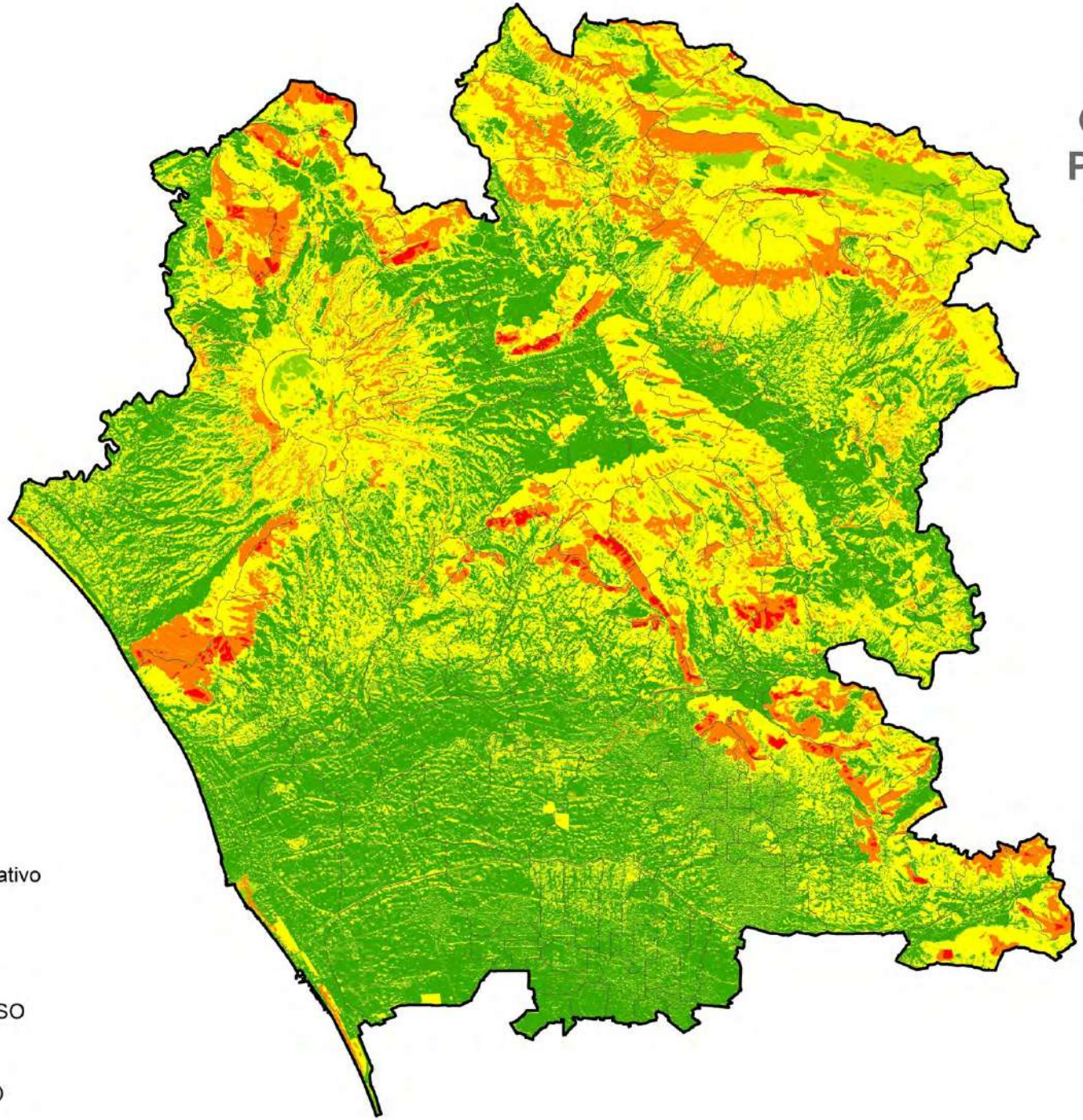

N

limite amministrativo

Rischio

- 1 - BASSO
- 2 - MEDIO BASSO
- 3 - MEDIO
- 4 - MEDIO ALTO
- 5 - ALTO

0 5 10 20 km

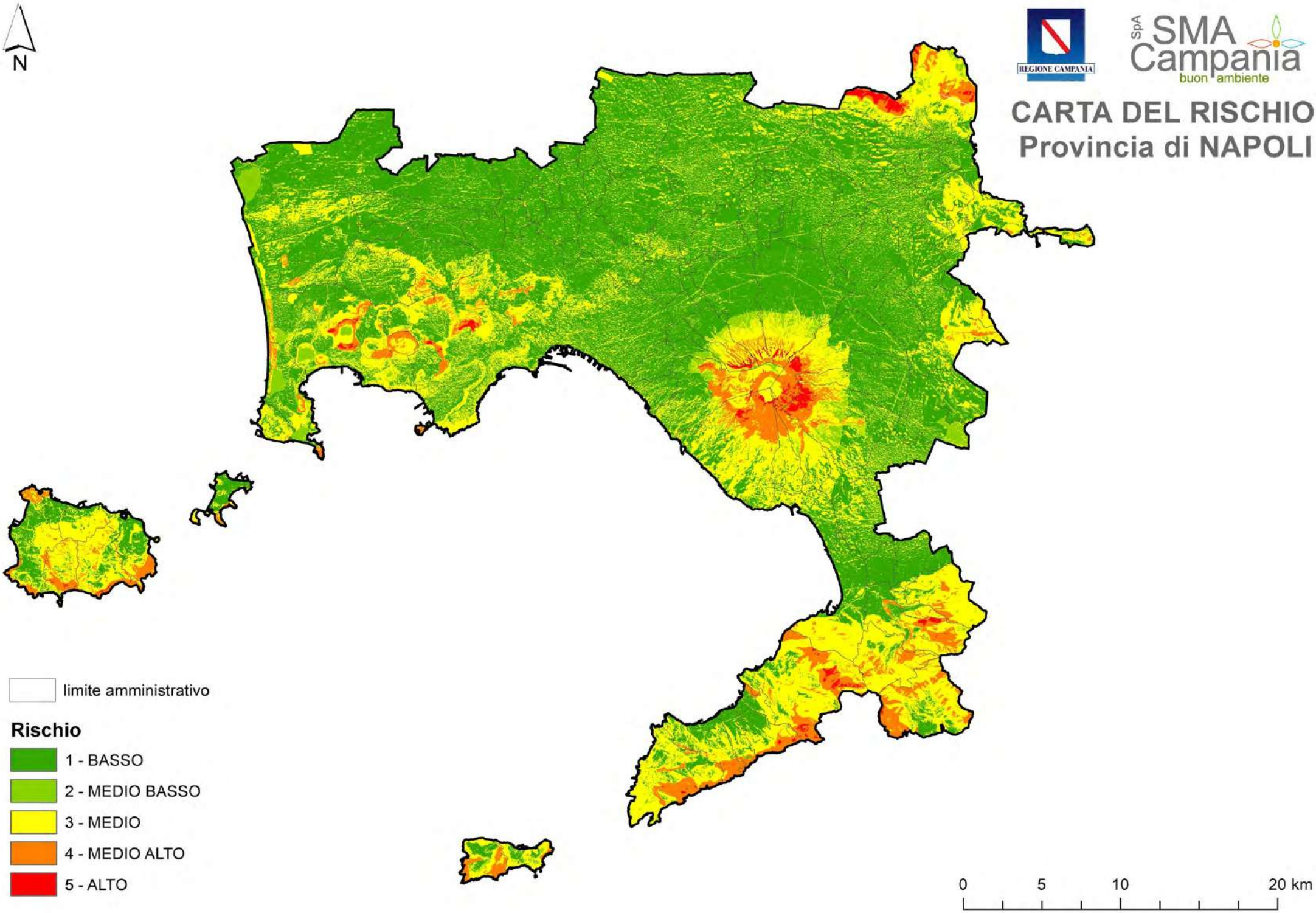
N
REGIONE CAMPANIA
SpA SMA Campania
buon ambiente
CARTA DEL RISCHIO
Provincia di NAPOLI
limite amministrativo
Rischio
1 - BASSO
2 - MEDIO BASSO
3 - MEDIO
4 - MEDIO ALTO
5 - ALTO
0
5
10
20 km

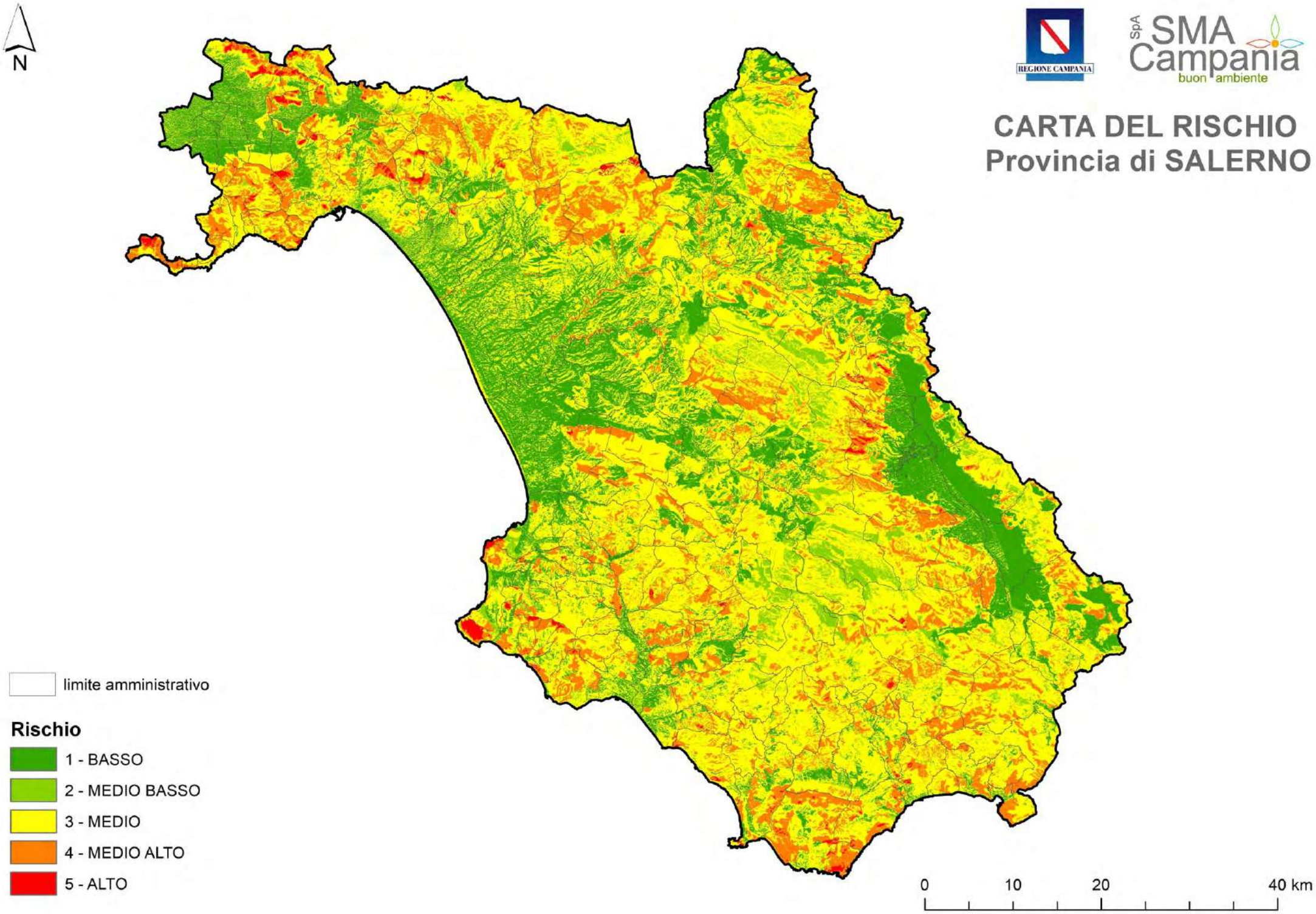
N
REGIONE CAMPANIA
SpA SMA Campania
buon ambiente
CARTA DEL RISCHIO
Provincia di SALERNO
limite amministrativo
Rischio
1 - BASSO
2 - MEDIO BASSO
3 - MEDIO
4 - MEDIO ALTO
5 - ALTO
0
10
20
40 km